

INVENTAIRE ARCHEOLOGIQUE DE L'AIRE
D'ETUDE DU VILLAGE DE QUAQTAQ,
NOUVEAU-QUEBEC. REFECTION DES
INFRASTRUCTURES AEROPORTUAIRES

TOME 5: FICHES TECHNIQUES

PRESENTE AU:

SERVICE DE L'ENVIRONNEMENT
MINISTERE DES TRANSPORTS DU QUEBEC

PAR:

L'INSTITUT CULTUREL AVATAQ INC

AVRIL 1990

FICHE DESCRIPTIVE DU SITE

SITE JqEj-30

TOPONYME INUIT _____

DONNEES D'OCCUPATION

APPARTENANCE CULTURELLE: PRÉDORSÉTIENNE

CHRONOLOGIE ESTIMÉE: _____

DIMENSIONS MAX. (m): 70 x 60

SUPERFICIE TOTALE (m2): 4,200

REPARTITION DE L'ESPACE SITE: —

TRACES ET VESTIGES D'OCCUPATION OBSERVES

STRUCTURES D'HABITATION: 6 CERCLES DE TENTE

AUTRES AMENAGEMENTS: 0

VESTIGES LITHIQUES: 2 OBJETS LITHIQUES

AUTRES VESTIGES: 0

ECHANTILLONNAGE

TECHNIQUES: COLLECTE DE SURFACE ET 15 Puits DE Sondage (50x50cm)

VESTIGES RECUEILLIS: AUCUN

PRELEVEMENTS: AUCUN

ETAT DU SITE

INTEGRITE: INTACT

NATURE DE LA PERTURBATION: _____

REMARQUES _____

RECOMMANDATIONS _____

PHOTOS C8604-16: 15

NO. DU PLAN 8604-014



Institut Culturel Avataq

SITE JqEj-30

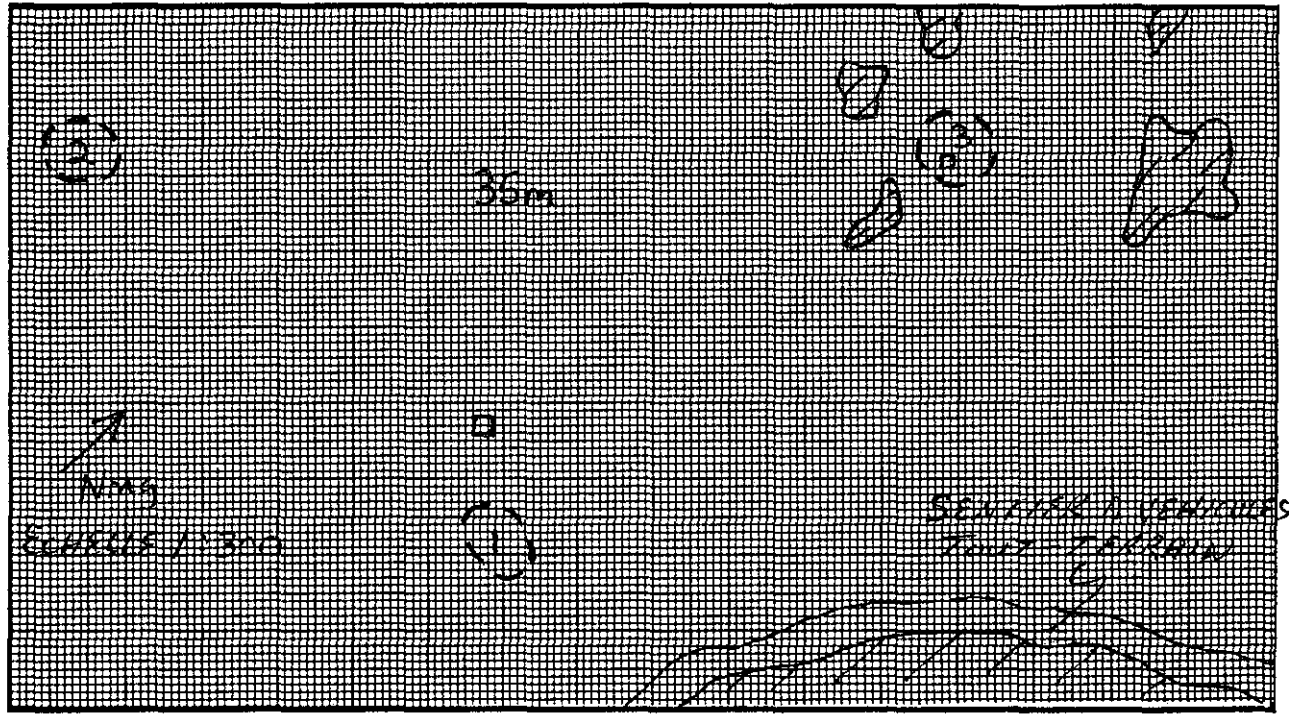
FICHE DESCRIPTIVE DES STRUCTURES D'HABITATION

NO. DE LA STRUCTURE: 1 APPARTENANCE CULTURELLE: PRÉDORSÉTIENNE
TYPE: CERCLE DE TENTE DIMENSIONS INTERNES (m): 3,00 x 2,00
FORME: OVALE ORIENTATION: E/O ETAT: INTACT
DESCRIPTION: POURTOUR DÉFINI PAR UN ALIGNEMENT DE ROCHES

LOCALISATION: EXTREMITÉ EST DU SITE

AMENAGEMENTS INTERNES

TYPE	DIMENSIONS (m)	ORIENTATION



VESTIGES RECUEILLIS: _____

PRELEVEMENTS: AUCUN

REMARQUES: _____

PHOTOS: _____



Institut Culturel Avataq

SITE JgEj-30


FICHE DESCRIPTIVE DES STRUCTURES D'HABITATION

NO. DE LA STRUCTURE: 2 APPARTENANCE CULTURELLE: PRÉDORSÉTIENNE
TYPE: CERCLE DE TENTE DIMENSIONS INTERNES (m): 2,90 x 2,30
FORME: OVALE ORIENTATION: E/O ETAT: INTACT
DESCRIPTION: POURTOUR DÉFINI PAR UN ALIGNEMENT DE ROCHES

LOCALISATION: EXTREMITÉ SUD DU SITE

AMENAGEMENTS INTERNES

TYPE	DIMENSIONS (m)	ORIENTATION
_____	_____	_____
_____	_____	_____
_____	_____	_____
_____	_____	_____



VESTIGES RECUEILLIS: _____

PRELEVEMENTS: AUCUN

REMARQUES: _____

PHOTOS: _____



Institut Culturel Avataq

SITE JgEj-30


FICHE DESCRIPTIVE DES STRUCTURES D'HABITATION

NO. DE LA STRUCTURE: 3 APPARTENANCE CULTURELLE: PRÉDORSÉTIENNE
TYPE: CERCLE DE TENTE DIMENSIONS INTERNES (m): 2,90 x 2,70
FORME: OVALE ORIENTATION: E/O ETAT: INTACT
DESCRIPTION: POURTOUR DÉFINI PAR UN ALIGNEMENT DE ROCHES

LOCALISATION: PARTIE NORD-EST DU SITE

AMENAGEMENTS INTERNES

TYPE	DIMENSIONS (m)	ORIENTATION
_____	_____	_____
_____	_____	_____
_____	_____	_____
_____	_____	_____



VESTIGES RECUEILLIS: _____

PRELEVEMENTS: AUCUN

REMARQUES: 1 SONDAGE NÉGATIF

PHOTOS: _____



Institut Culturel Avataq

SITE JgEj-30

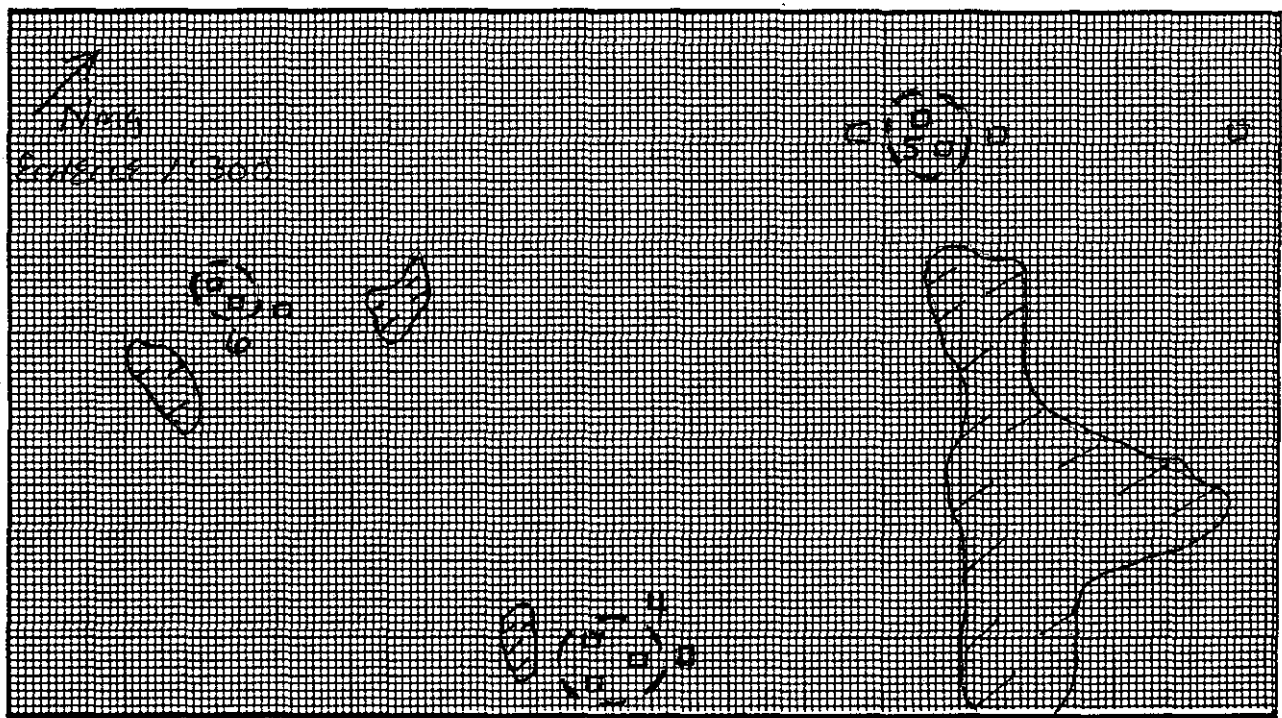
FICHE DESCRIPTIVE DES STRUCTURES D'HABITATION

NO. DE LA STRUCTURE: 4 APPARTENANCE CULTURELLE: PRÉDORSÉTIENNE
TYPE: CERCLE DE TENTE DIMENSIONS INTERNES (m): 3,70 x 3,10
FORME: OVALE ORIENTATION: NE/50 ETAT: INTACT
DESCRIPTION: POURTOUR DÉFINI PAR UN ALIGNEMENT DE ROCHES

LOCALISATION: CENTRE DU SITE

AMENAGEMENTS INTERNES

TYPE	DIMENSIONS (m)	ORIENTATION



VESTIGES RECUEILLIS: _____

PRELEVEMENTS: AUCUN

REMARQUES: 4 SONDAGES NÉGATIFS (DONT 1 À L'EXTÉRIEUR)

PHOTOS: _____



Institut Culturel Avataq

SITE JqEj-30


FICHE DESCRIPTIVE DES STRUCTURES D'HABITATION

NO. DE LA STRUCTURE: 5 APPARTENANCE CULTURELLE: PRÉDORSÉTIENNE
TYPE: CERCLE DE TENTE DIMENSIONS INTERNES (m): 3,70 x 3,20
FORME: OVALE ORIENTATION: E/O ETAT: INTACT
DESCRIPTION: FOURTOUR DÉFINI PAR UN ALIGNEMENT DE ROCHES

LOCALISATION: EXTRÉMITÉ NORD DU SITE

AMENAGEMENTS INTERNES

TYPE	DIMENSIONS (m)	ORIENTATION
_____	_____	_____
_____	_____	_____
_____	_____	_____
_____	_____	_____



VESTIGES RECUEILLIS: _____

PRELEVEMENTS: AUCUN

REMARQUES: 4 SONDAGES NÉGATIFS (DONT À L'EXTÉRIEUR)

PHOTOS: _____



SITE JqEj-30


FICHE DESCRIPTIVE DES STRUCTURES D'HABITATION

NO. DE LA STRUCTURE: 6 APPARTENANCE CULTURELLE: PRÉDORSÉTIENNE
TYPE: CERCLE DE TENTE DIMENSIONS INTERNES (m): 2,80 x 2,40
FORME: OVALE ORIENTATION: OSO / ENF ETAT: INTACT

DESCRIPTION: _____
POURTOUR DÉFINI PAR UN ALIGNEMENT DE ROCHES
LOCALISATION: PARTIE OUEST DU SITE

AMENAGEMENTS INTERNES

TYPE	DIMENSIONS (m)	ORIENTATION
_____	_____	_____
_____	_____	_____
_____	_____	_____
_____	_____	_____



VESTIGES RECUEILLIS: _____

PRELEVEMENTS: AUCUN

REMARQUES: 3 SONDAGES NÉGATIFS (DONT 1 À L'EXTÉRIEUR)

PHOTOS: _____



Institut Culturel Avataq

FICHE DESCRIPTIVE DU SITE

SITE JgEj-31

TOPONYME INUIT _____

DONNEES D'OCCUPATION

APPARTENANCE CULTURELLE: PALÉOESQUIMAUDE INDETERMINÉE

CHRONOLOGIE ESTIMÉE: _____

DIMENSIONS MAX. (m): 70 x 55 SUPERFICIE TOTALE (m²): 2250

REPARTITION DE L'ESPACE SITE: —

TRACES ET VESTIGES D'OCCUPATION OBSERVES

STRUCTURES D'HABITATION: 6 CERCLES DE TENTE

AUTRES AMENAGEMENTS: 1 FOSSE D'ENTREPOSAGE

VESTIGES LITHIQUES: 0

AUTRES VESTIGES: 0

ECHANTILLONNAGE

TECHNIQUES: COLLECTE DE SURFACE ET 5 Puits DE SONDAGE (50 x 50cm)

VESTIGES RECUEILLIS: AUCUN

PRELEVEMENTS: AUCUN

ETAT DU SITE

INTEGRITE: INTACT

NATURE DE LA PERTURBATION: AUCUNE

REMARQUES _____

RECOMMANDATIONS _____

PHOTOS 8604-16: 17

NO. DU PLAN 8604-015



SITE JgEj-31

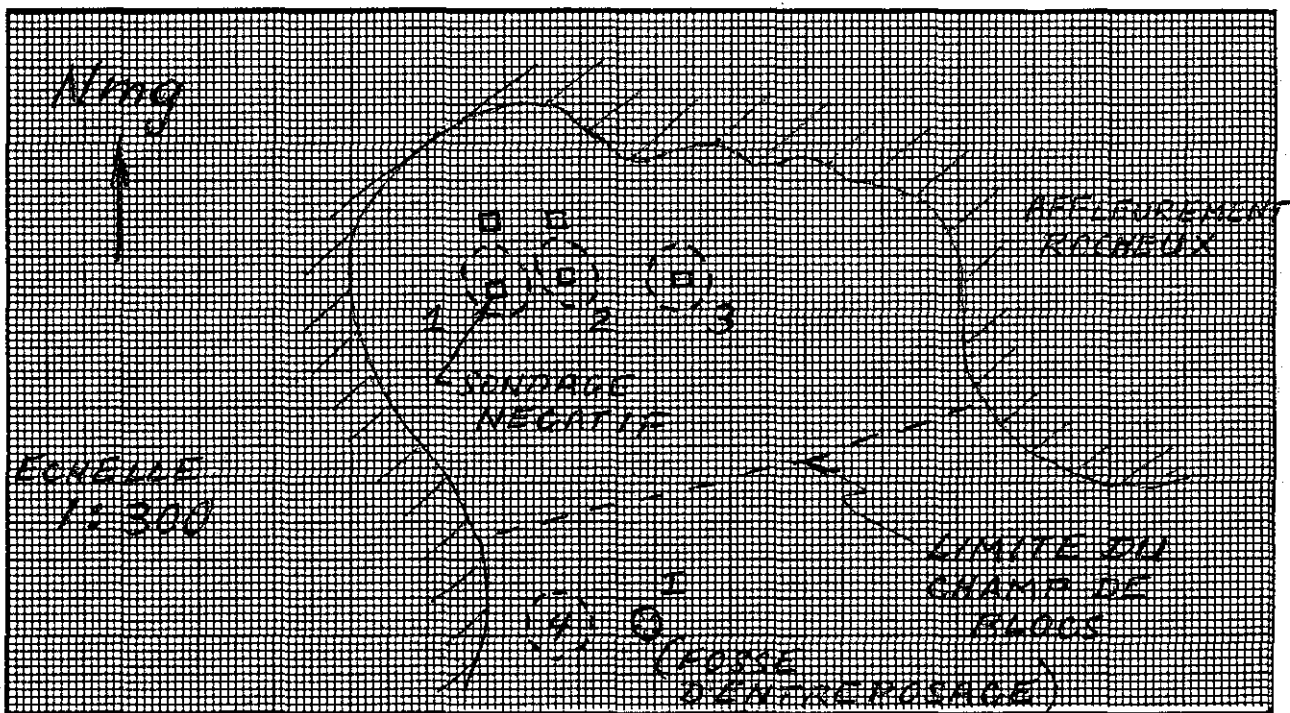
FICHE DESCRIPTIVE DES STRUCTURES D'HABITATION

NO. DE LA STRUCTURE: 1 APPARTENANCE CULTURELLE: PALEOESQUIMAUME INDETERM.
TYPE: CERCLE DE TENTE DIMENSIONS INTERNES (m): 3,00 x 2,60
FORME: OVALE ORIENTATION: NO-SE ETAT: INTACT
DESCRIPTION: POURTOUR COMPOSE DE ROCHES ESPACEES

LOCALISATION: PECTEUR NORD DU SITE

AMENAGEMENTS INTERNES

TYPE	DIMENSIONS (m)	ORIENTATION



VESTIGES RECUEILLIS: AUCUN

PRELEVEMENTS: AUCUN

REMARQUES: _____

PHOTOS: C8604-16:16a



Institut Culturel Avataq

SITE JgEj-31

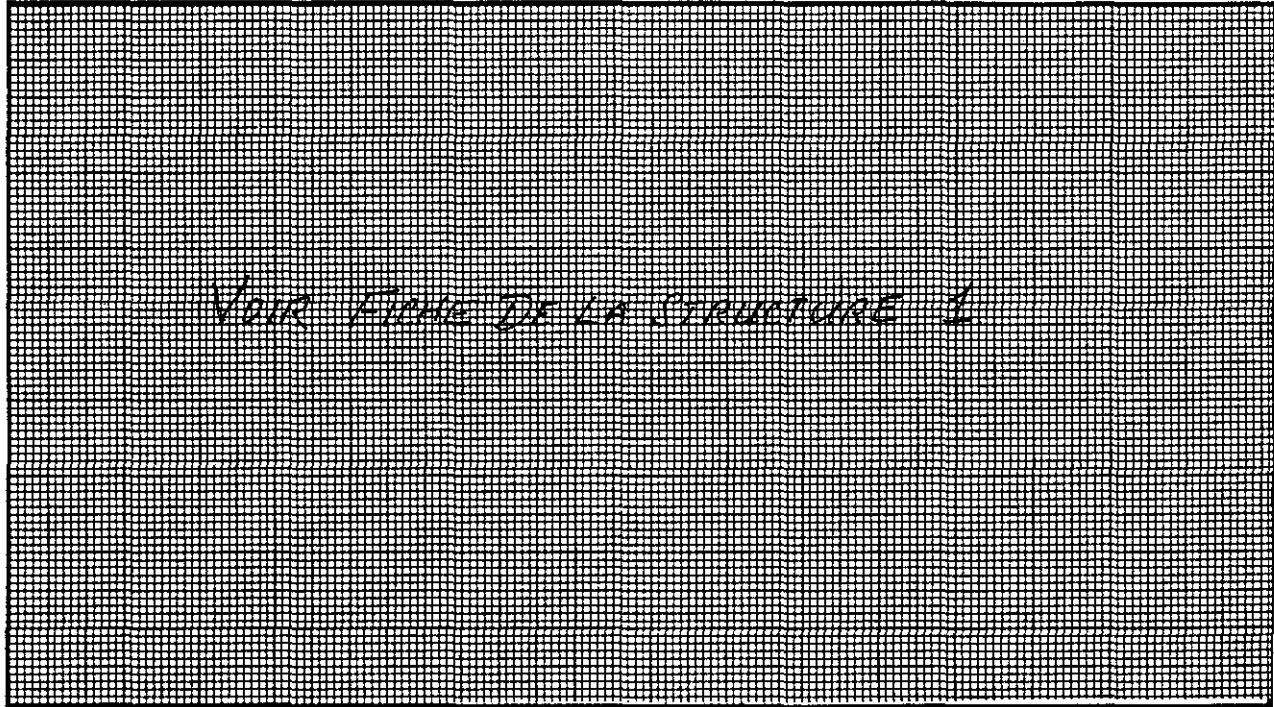
FICHE DESCRIPTIVE DES STRUCTURES D'HABITATION

NO. DE LA STRUCTURE: 2 APPARTENANCE CULTURELLE: PALÉOESQUIMAUDE INDÉTERM.
TYPE: CERCLE DE TENTE DIMENSIONS INTERNES (m): 2,40 x 2,40
FORME: OVALE ORIENTATION: NO-SE ETAT: INTACT
DESCRIPTION: POURTOUR COMPOSÉ DES ROCHES ESPACÉES

LOCALISATION: SECTEUR NORD DU SITE

AMENAGEMENTS INTERNES

TYPE	DIMENSIONS (m)	ORIENTATION



VESTIGES RECUEILLIS: AUCUN

PRELEVEMENTS: AUCUN

REMARQUES: _____

PHOTOS: C8604-16:16a



Institut Culturel Avataq

SITE JgEj-31


FICHE DESCRIPTIVE DES STRUCTURES D'HABITATION

NO. DE LA STRUCTURE: 3 APPARTENANCE CULTURELLE: PALÉOESQUIMAUDE INDÉTERM.
TYPE: CERCLE DE TENTE DIMENSIONS INTERNES (m): 2,60 DE DIAMÈTRE
FORME: CIRCULAIRE ORIENTATION: — ETAT: INTACT
DESCRIPTION: POURTOUR COMPOSÉ DES ROCHES ESPACÉES

LOCALISATION: SECTEUR NORD DU SITE

AMENAGEMENTS INTERNES

TYPE	DIMENSIONS (m)	ORIENTATION



VESTIGES RECUEILLIS: AUCUN

PRELEVEMENTS: AUCUN

REMARQUES:

PHOTOS: —



Institut Culturel Avataq

SITE JGEj-31

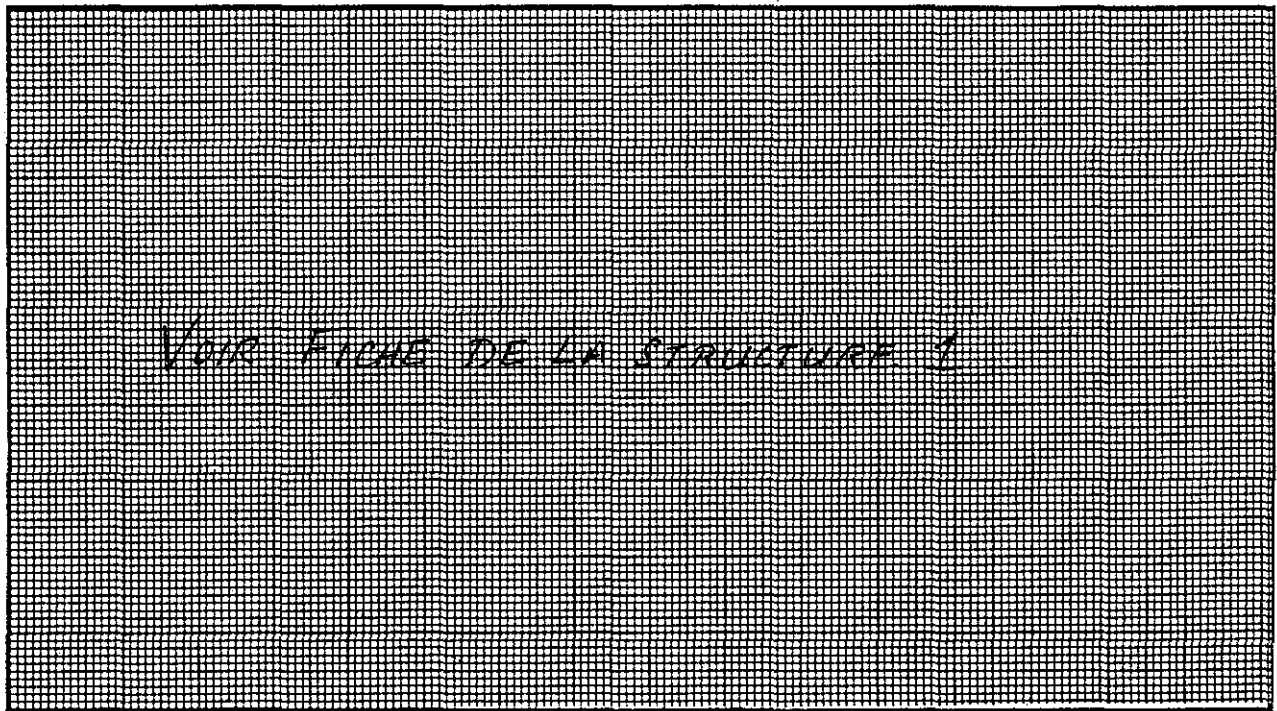
FICHE DESCRIPTIVE DES STRUCTURES D'HABITATION

NO. DE LA STRUCTURE: 4 APPARTENANCE CULTURELLE: PALÉOESQUIMAUE INDÉTERM.
TYPE: CERCLE DE TENTE DIMENSIONS INTERNES (m): 2,40 DE DIAMÈTRE
FORME: CIRCULAIRE ORIENTATION: — ETAT: INTACT
DESCRIPTION: POURTOUR COMPOSÉ DE ROCHES

LOCALISATION: SECTEUR CENTRE NORD DU SITE

AMENAGEMENTS INTERNES

TYPE	DIMENSIONS (m)	ORIENTATION
_____	_____	_____
_____	_____	_____
_____	_____	_____
_____	_____	_____



VESTIGES RECUEILLIS: AUCUN

PRELEVEMENTS: AUCUN

REMARQUES: _____

PHOTOS: —



Institut Culturel Avataq

SITE JgEj-31

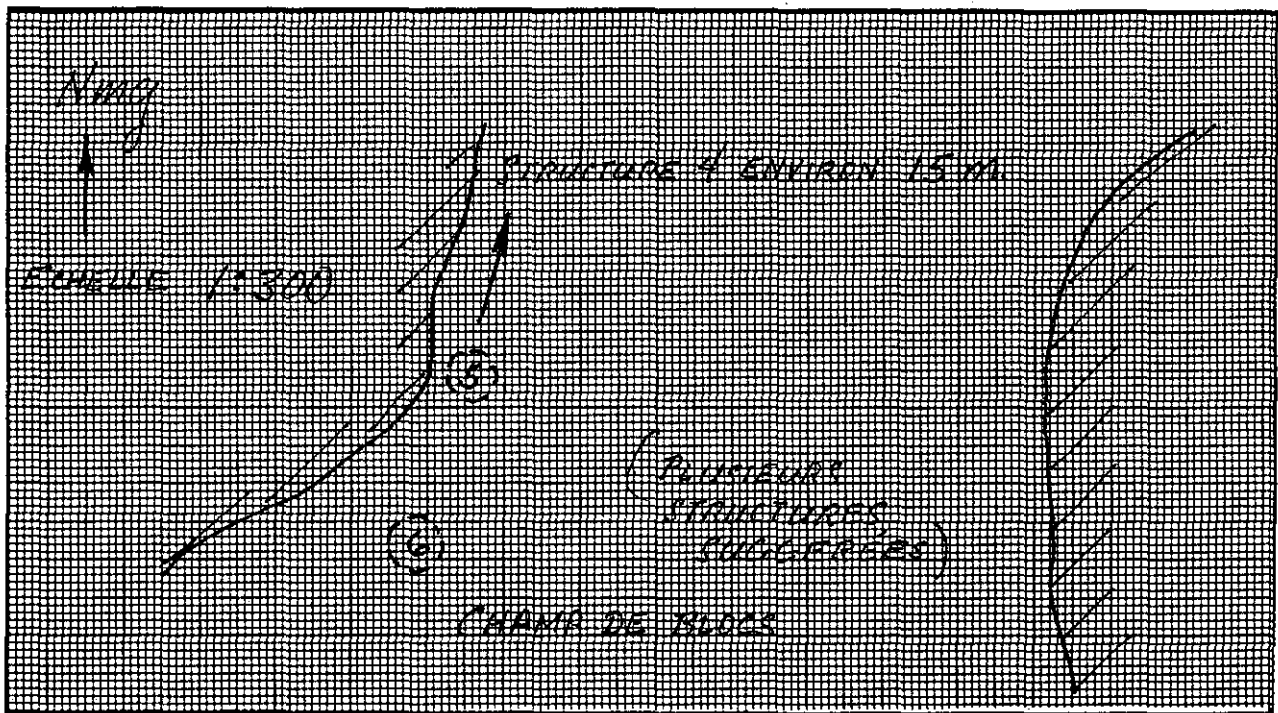
FICHE DESCRIPTIVE DES STRUCTURES D'HABITATION

NO. DE LA STRUCTURE: 5 APPARTENANCE CULTURELLE: PALÉOESQUIMAUDE INDÉTERM.
TYPE: CERCLE DE TENTE DIMENSIONS INTERNES (m): 2,30 DE DIAMÈTRE
FORME: CIRCULAIRE ORIENTATION: — ETAT: INTACT
DESCRIPTION: POURTOUR COMPOSÉ DES ROCHES

LOCALISATION: SECTEUR CENTRE-SUD DU SITE

AMENAGEMENTS INTERNES

TYPE	DIMENSIONS (m)	ORIENTATION



VESTIGES RECUEILLIS: AUCUN.

PRELEVEMENTS: AUCUN

REMARQUES: _____

PHOTOS: _____



Institut Culturel Avataq

SITE JgEj-31

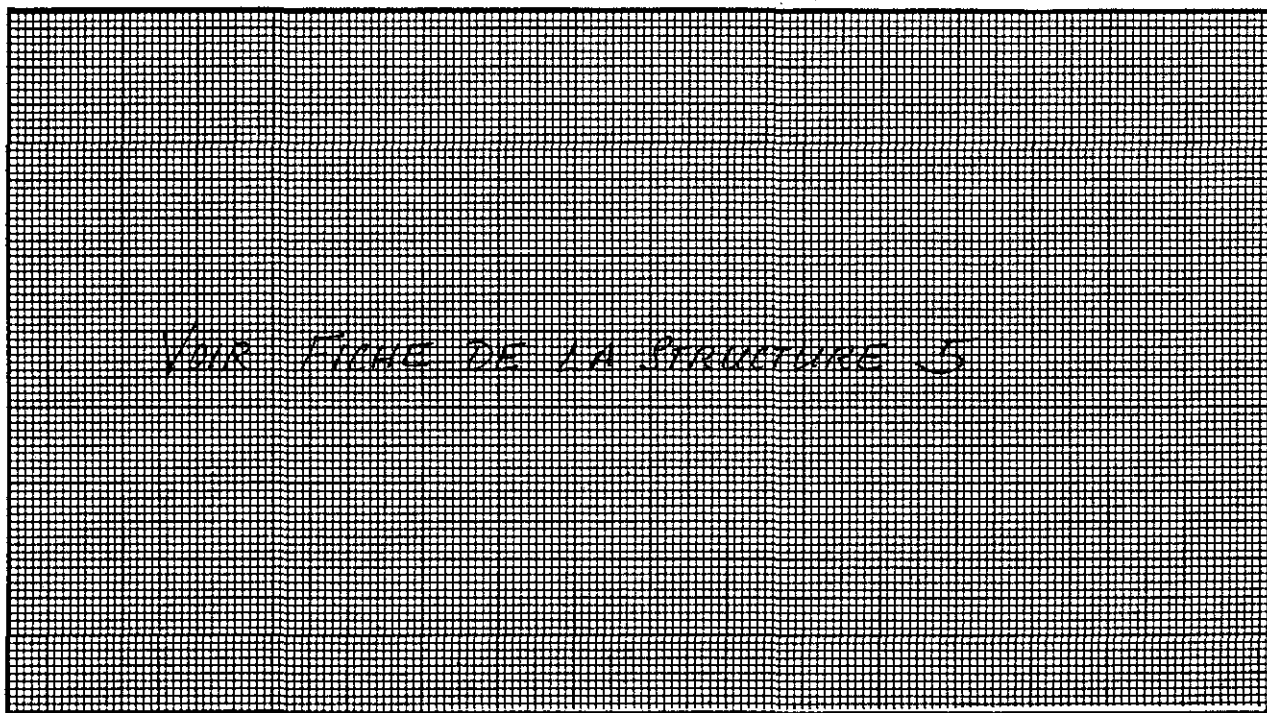
FICHE DESCRIPTIVE DES STRUCTURES D'HABITATION

NO. DE LA STRUCTURE: 60 APPARTENANCE CULTURELLE: PALÉOESQUIMAUE INDÉTERM.
TYPE: CERCLE DE TENTE DIMENSIONS INTERNES (m): 2,20 DE DIAMÈTRE
FORME: CIRCULAIRE ORIENTATION: — ETAT: INTACT
DESCRIPTION: POURTOUR COMPOSÉ DE ROCHES

LOCALISATION: SECTEUR CENTRE-SUD DU SITE

AMENAGEMENTS INTERNES

TYPE	DIMENSIONS (m)	ORIENTATION



VESTIGES RECUEILLIS: AUCUN

PRELEVEMENTS: AUCUN

REMARQUES: _____

PHOTOS: C8604-16:19



SITE VgEj-31

FICHE DESCRIPTIVE DES AMENAGEMENTS PARTICULIERS

<u>NO.</u>	<u>TYPE</u>	<u>DIMENSIONS (m)</u>	<u>LIAISONS PHYSIQUES</u>	<u>PHOTOS</u>
<u>I</u>	<u>FOSSE D'ENTREPOSAGE</u>	<u>Ø 70 DE DIAMÈTRE</u>	<u>STRUCTURE 4</u>	<u>C8604-16:18</u>



Institut Culturel Avataq

FICHE DESCRIPTIVE DU SITE

SITE TqEj-32

TOPONYME INUIT _____

DONNEES D'OCCUPATION

APPARTENANCE CULTURELLE: NÉDESQUIMAUDE INDÉTERMINÉE

CHRONOLOGIE ESTIMÉE: _____

DIMENSIONS MAX. (m): 55 x 40

SUPERFICIE TOTALE (m2): 1100

REPARTITION DE L'ESPACE SITE: _____

TRACES ET VESTIGES D'OCCUPATION OBSERVES

STRUCTURES D'HABITATION: 2 CERCLES DE TENTE ET 1 STRUCTURE FORTEMENT EMPIERRÉE

AUTRES AMENAGEMENTS: 4 CACHES

VESTIGES LITHIQUES: 0

AUTRES VESTIGES: 0

ECHANTILLONNAGE

TECHNIQUES: COLLECTE DE SURFACE ET 5 Puits DE SONDAGE (50x50cm)

VESTIGES RECUEILLIS: AUCUN

PRELEVEMENTS: AUCUN

ETAT DU SITE

INTEGRITE: INTACT

NATURE DE LA PERTURBATION: AUCUNE

REMARQUES _____

RECOMMANDATIONS _____

PHOTOS 8604-16:28 à 30

NO. DU PLAN 8604-015



SITE JgEj-32


FICHE DESCRIPTIVE DES STRUCTURES D'HABITATION

NO. DE LA STRUCTURE: 1 APPARTENANCE CULTURELLE: NÉDESQUIMAUDE INDÉTERM.
TYPE: CERCLE DE TENTE DIMENSIONS INTERNES (m): 2,10 DE DIAMÈTRE
FORME: CIRCULAIRE ORIENTATION: — ETAT: INTACT
DESCRIPTION: POURTOUR COMPOSÉ DES ROCHES ESPACÉES

LOCALISATION: PARTIE NORD DU SITE

AMENAGEMENTS INTERNES

TYPE	DIMENSIONS (m)	ORIENTATION



VESTIGES RECUEILLIS: AUCUN

PRELEVEMENTS: AUCUN

REMARQUES: _____

PHOTOS: —



Institut Culturel Avataq

SITE JgEj-32

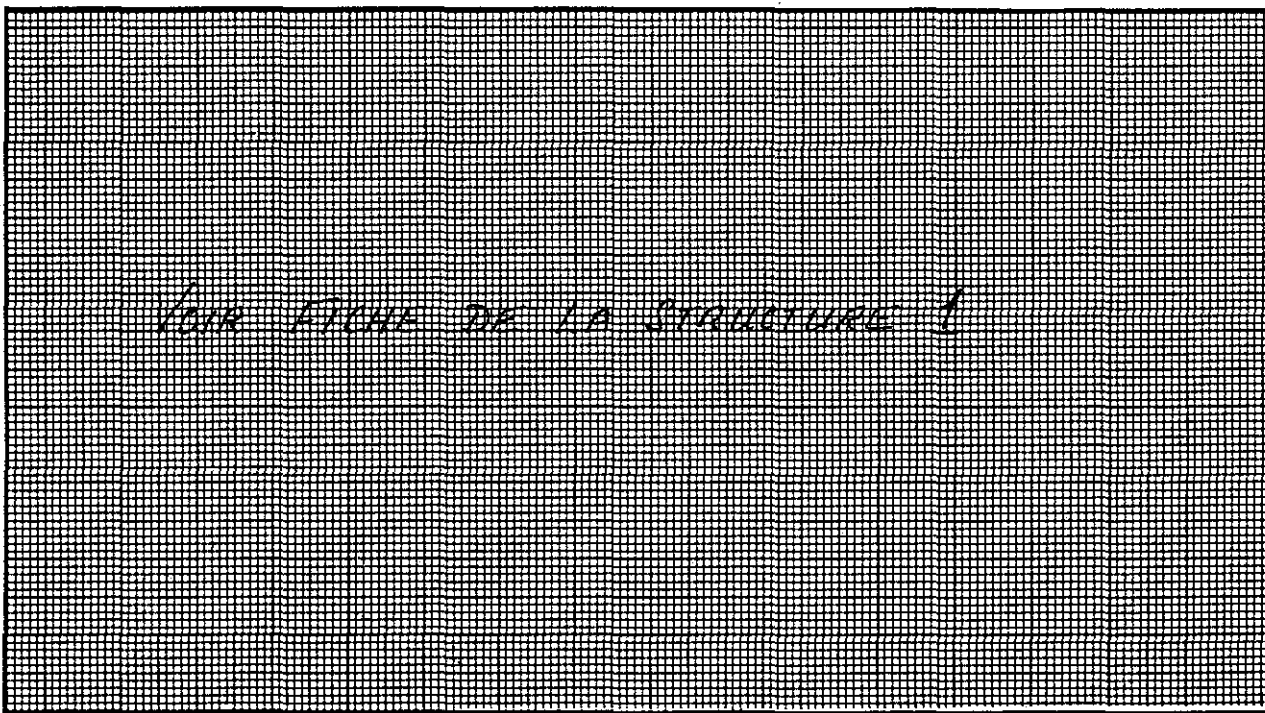
FICHE DESCRIPTIVE DES STRUCTURES D'HABITATION

NO. DE LA STRUCTURE: 2 APPARTENANCE CULTURELLE: NÉOESQUIMAUDE INDÉTERM.
TYPE: CERCLE DE TENTE DIMENSIONS INTERNES (m): 3,40 x 2,60
FORME: OVALE ORIENTATION: N-S ETAT: INTACT
DESCRIPTION: POURTOUR COMPOSÉ DE ROCHES BIEN ESPACÉES

LOCALISATION: SECTEUR CENTRE DU SITE

AMENAGEMENTS INTERNES

TYPE	DIMENSIONS (m)	ORIENTATION



VESTIGES RECUEILLIS: AUCUN

PRELEVEMENTS: AUCUN

REMARQUES: _____

PHOTOS: C8604-16:20



SITE JgEj-32


FICHE DESCRIPTIVE DES STRUCTURES D'HABITATION

NO. DE LA STRUCTURE: 3 APPARTENANCE CULTURELLE: NÉOESQUIMAUDE INDÉTERM.
 TYPE: _____ DIMENSIONS INTERNES (m): 2,20 x 2,00
 FORME: RECTANGULAIRE ORIENTATION: NO-SE ETAT: INTACT
 DESCRIPTION: STRUCTURE FORTEMENT EMPIERRÉE

LOCALISATION: SECTEUR PUD DU SITE

AMENAGEMENTS INTERNES

TYPE	DIMENSIONS (m)	ORIENTATION



VESTIGES RECUEILLIS: _____

PRELEVEMENTS: _____

REMARQUES: HAUTEUR MAXIMALE DES \approx 0,80 m; POSSIBILITE D'UN FOYER INTERNE ET D'UNE PLATE-FORME

PHOTOS: C8604-16: 22, 23



SITE JgEj-32

FICHE DESCRIPTIVE DES AMENAGEMENTS PARTICULIERS

<u>NO.</u>	<u>TYPE</u>	<u>DIMENSIONS (m)</u>	<u>LIAISONS PHYSIQUES</u>	<u>PHOTOS</u>
<u>I</u>	CACHE	1,30 x 0,90	SUR L'APPAREILLEMENT ROCHEUX, ENTRE 2 BLOCS ERRATIQUES	C8604-16: 21
<u>II</u>	CACHE	1,20 x 0,70	-	C8604-16: 25
<u>III</u>	CACHE	1,30 x 0,50	ADOSSÉE À UN ESCARPEMENT ROCHEUX	C8604-16: 26
<u>IV</u>	CACHE	1,30 x 0,80	PRÈS DE L'AMÉNAGEMENT PARTICULIER III; ADOSSÉE à un bloc erratique	C8604-16: 27



Institut Culturel Avataq

FICHE DESCRIPTIVE DU SITE

SITE JgEj-33

TOPONYME INUIT _____

DONNEES D'OCCUPATION

APPARTENANCE CULTURELLE: NÉOESQUIMAUDE INDÉTERMINÉE

CHRONOLOGIE ESTIMÉE: —

DIMENSIONS MAX. (m): 75 x 45 SUPERFICIE TOTALE (m²): 3,375

REPARTITION DE L'ESPACE SITE: —

TRACES ET VESTIGES D'OCCUPATION OBSERVES

STRUCTURES D'HABITATION: 10 CERCLÉS DE TENTE

AUTRES AMÉNAGEMENTS: 12 CACHES, 4 FOSSES D'ENTREPOSAGE, 2 FOYERS EXTERNES

VESTIGES LITHIQUES: 0

AUTRES VESTIGES: 0

ECHANTILLONNAGE

TECHNIQUES: INSPECTION VISUELLE (COLLECTE DE SURFACE)

VESTIGES RECUEILLIS: 0

PRELEVEMENTS: 0

ETAT DU SITE

INTEGRITE: INTACT

NATURE DE LA PERTURBATION: AUCUNE

REMARQUES _____

RECOMMANDATIONS _____

PHOTOS C8604-17:1

NO. DU PLAN 8604-015



SITE JgEj-33

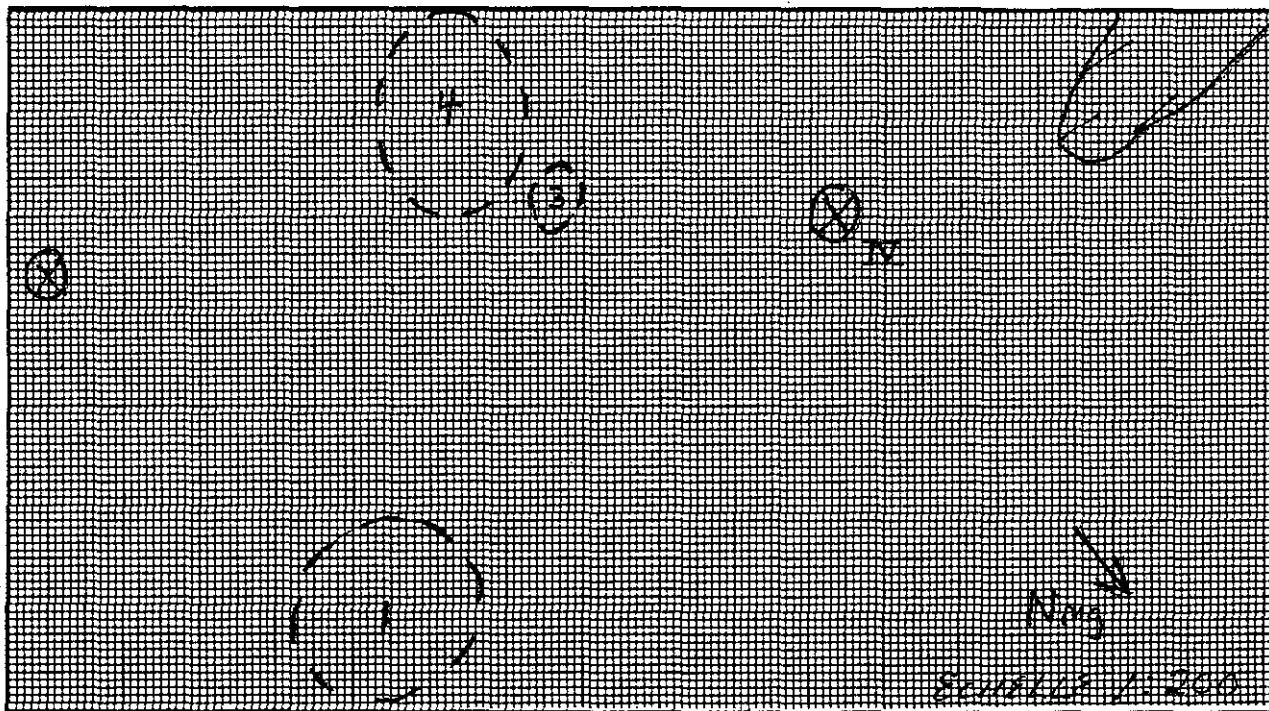
FICHE DESCRIPTIVE DES STRUCTURES D'HABITATION

NO. DE LA STRUCTURE: 1 APPARTENANCE CULTURELLE: NÉOESQUIMAUDE INDÉTERM.
TYPE: CERCLE DE TENTE DIMENSIONS INTERNES (m): 5,00 x 4,70
FORME: OVALE ORIENTATION: E-O ETAT: INTACT
DESCRIPTION: POURTOUR COMPOSÉ DE ROCHES DE DIFFÉRENTES DIMENSIONS

LOCALISATION: SECTEUR NORD-OUEST DU SITE, PRÈS DE LA PLAGE

AMENAGEMENTS INTERNES

TYPE	DIMENSIONS (m)	ORIENTATION



VESTIGES RECUEILLIS: AUCUN

PRELEVEMENTS: AUCUN

REMARQUES: _____

PHOTOS: C8604-16:31



Institut Culturel Avataq

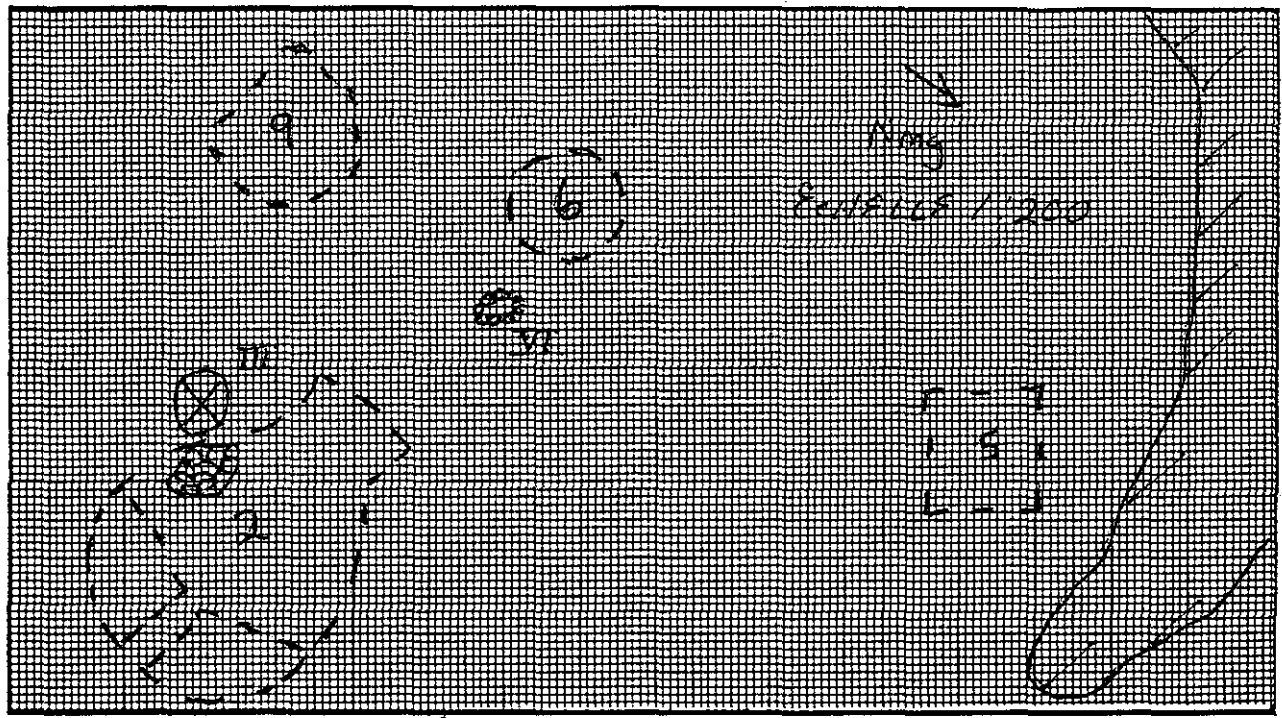
SITE JqEj-33

FICHE DESCRIPTIVE DES STRUCTURES D'HABITATION

NO. DE LA STRUCTURE: 2 APPARTENANCE CULTURELLE: NÉDESQUIMAUDE INDÉTERM.
TYPE: CERCLE DE TENTE DIMENSIONS INTERNES (m): 9,00 x 6,80
FORME: SUB-TRIANGULAIRE ORIENTATION: N-S ETAT: INTACT
DESCRIPTION: POURTOUR BIEN DÉFINI PAR UN ALIGNEMENT DE ROCHES
JUXTAPOSÉES
LOCALISATION: PARTIE CENTRE-NORD DU SITE

AMENAGEMENTS INTERNES

TYPE	DIMENSIONS (m)	ORIENTATION
<u>PLATE-FORME (OUEST)</u>	<u>3,15 x 3,20</u>	<u>N-S</u>
<u>PLATE-FORME (EST)</u>	<u>3,15 x 3,20</u>	<u>N-S</u>
<u>DALLAGE (CUISINE)</u>	<u>2,00 x 1,60</u>	<u>N-S</u>



VESTIGES RECUEILLIS: AUCUN

PRELEVEMENTS: AUCUN

REMARQUES: LES PLATE-FORMES SONT SUBDIVISÉES PAR UN ESPACE LIBRE
DE ROCHES MESURANT 50cm DE LARGEUR

PHOTOS: C8004-16:32 à 36A



SITE JqEj-33


FICHE DESCRIPTIVE DES STRUCTURES D'HABITATION

NO. DE LA STRUCTURE: 3 APPARTENANCE CULTURELLE: NEDESQVIMAUDE INDETERM.
TYPE: PERCIE DE TENTE DIMENSIONS INTERNES (m): 1,60 x 1,30
FORME: OVALE ORIENTATION: NO-SE ETAT: INTACT
DESCRIPTION: POURTOUR COMPOSÉ DE ROCHES DE DIFFÉRENTES DIMENSIONS

LOCALISATION: PARTIE CENTRE-NORD DU SITE, PRÈS DE LA STRUCTURE 4

AMENAGEMENTS INTERNES

TYPE	DIMENSIONS (m)	ORIENTATION
_____	_____	_____
_____	_____	_____
_____	_____	_____
_____	_____	_____



VESTIGES RECUEILLIS: AUCUN

PRELEVEMENTS: AUCUN

REMARQUES: _____

PHOTOS: _____




SITE TgEj-33

FICHE DESCRIPTIVE DES STRUCTURES D'HABITATION

NO. DE LA STRUCTURE: 4 APPARTENANCE CULTURELLE: NÉDESQUIMAUDE INDÉTERM.
TYPE: CERCLE DE TENTE DIMENSIONS INTERNES (m): 5,50 x 4,00
FORME: OVALE ORIENTATION: NO-SE ETAT: INTACT
DESCRIPTION: POURTOUR COMPOSÉ DE ROCHES DE DIFFÉRENTES
DIMENSIONS
LOCALISATION: PARTIE CENTRE-NORD DU SITE, PRÈS DE LA STRUCTURE 2

AMENAGEMENTS INTERNES

TYPE	DIMENSIONS (m)	ORIENTATION
_____	_____	_____
_____	_____	_____
_____	_____	_____
_____	_____	_____



VESTIGES RECUEILLIS: AUCUN

PRELEVEMENTS: AUCUN

REMARQUES: _____

PHOTOS: _____



Institut Culturel Avataq


SITE TGEj-33

FICHE DESCRIPTIVE DES STRUCTURES D'HABITATION

NO. DE LA STRUCTURE: 5 APPARTENANCE CULTURELLE: NÉOESQUIMAUDE INDÉTERM.
TYPE: CERCLE DE TENTE DIMENSIONS INTERNES (m): 3,00 x 3,00
FORME: CARRÉE ORIENTATION: N-S ETAT: INTACT
DESCRIPTION: POURTOUR COMPOSÉ DE ROCHES DE DIFFÉRENTES
DIMENSIONS
LOCALISATION: SECTEUR CENTRE-OUEST DU SITE, PRÈS D'UN AFFLEUREMENT ROCHEUX

AMENAGEMENTS INTERNES

TYPE	DIMENSIONS (m)	ORIENTATION
_____	_____	_____
_____	_____	_____
_____	_____	_____
_____	_____	_____



VESTIGES RECUEILLIS: AUCUN

PRELEVEMENTS: AUCUN

REMARQUES: _____

PHOTOS: _____



Institut Culturel Avataq

SITE JgFj-33


FICHE DESCRIPTIVE DES STRUCTURES D'HABITATION

NO. DE LA STRUCTURE: 60 APPARTENANCE CULTURELLE: NÉDESQUIMAUDE INDÉTERM.
TYPE: CERCLE DE TENTE DIMENSIONS INTERNES (m): 3,00 DE DIAMÈTRE
FORME: CIRCULAIRE ORIENTATION: — ETAT: INTACT
DESCRIPTION: POURTOUR COMPOSÉ DE ROCHES ESPACÉES

LOCALISATION: PARTIE CENTRALE DU SITE

AMENAGEMENTS INTERNES

TYPE	DIMENSIONS (m)	ORIENTATION
_____	_____	_____
_____	_____	_____
_____	_____	_____
_____	_____	_____



VESTIGES RECUEILLIS: AUCUN

PRELEVEMENTS: AUCUN

REMARQUES: _____

PHOTOS: _____



Institut Culturel Avataq

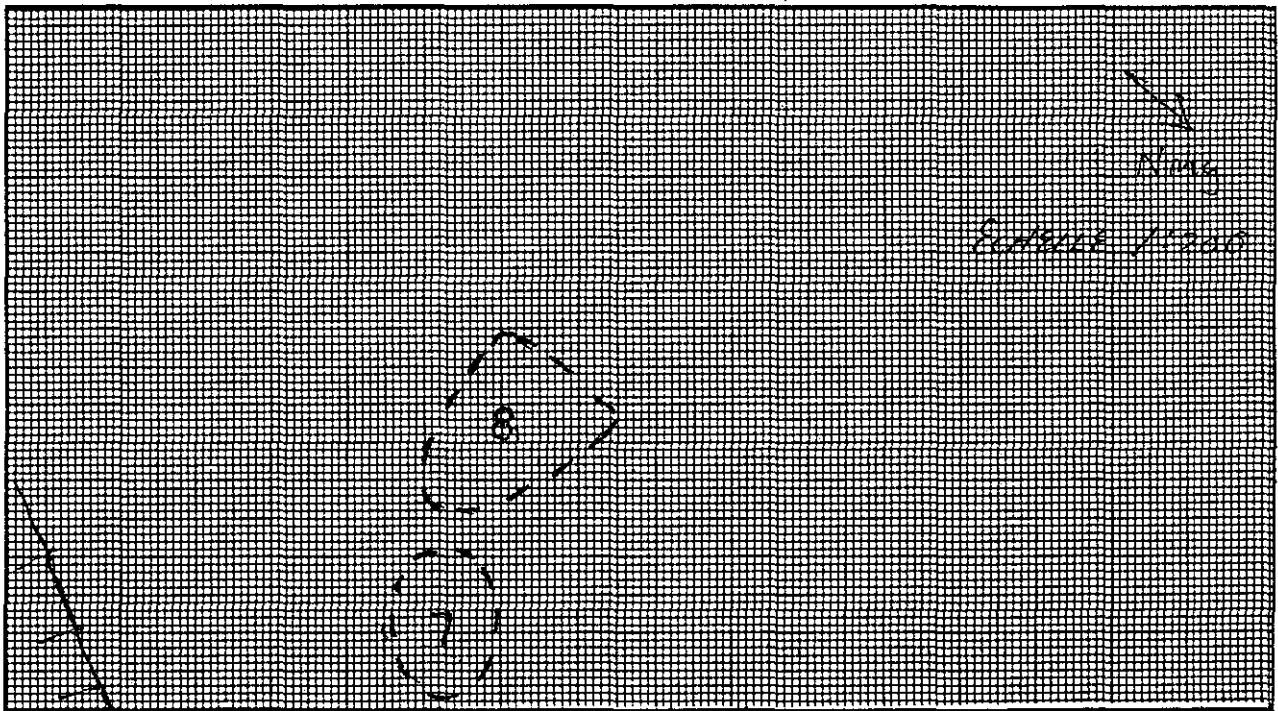
SITE JgEj-33

FICHE DESCRIPTIVE DES STRUCTURES D'HABITATION

NO. DE LA STRUCTURE: 7 APPARTENANCE CULTURELLE: NÉOESQUIMAUE. INDÉTERM.
TYPE: CERCLE DE TENTE DIMENSIONS INTERNES (m): 4,00 x 2,70
FORME: OVALE ORIENTATION: NO-SE ETAT: INTACT
DESCRIPTION: POURTOUR COMPOSÉ DE ROCHES DE DIFFÉRENTES
DIMENSIONS
LOCALISATION: PARTIE NORD-EST DU SITE

AMENAGEMENTS INTERNES

TYPE	DIMENSIONS (m)	ORIENTATION



VESTIGES RECUEILLIS: AUCUN

PRELEVEMENTS: AUCUN

REMARQUES: _____

PHOTOS: _____



Institut Culturel Avataq


SITE Jgej-33

FICHE DESCRIPTIVE DES STRUCTURES D'HABITATION

NO. DE LA STRUCTURE: 8 APPARTENANCE CULTURELLE: NÉDESQUIMAUDE INDÉTERM.
TYPE: PERCLE DE TENTE DIMENSIONS INTERNES (m): 5,00 x 4,00
FORME: PUR-TRIANGULAIRE ORIENTATION: E-O ETAT: INTACT
DESCRIPTION: POURTOUR COMPOSÉ DE ROCHES DE DIFFÉRENTES DIMENSIONS
LOCALISATION: PARTIE NORD-EST DU SITE, PRÈS DE LA STRUCTURE 7

AMENAGEMENTS INTERNES

TYPE	DIMENSIONS (m)	ORIENTATION
_____	_____	_____
_____	_____	_____
_____	_____	_____
_____	_____	_____



VESTIGES RECUEILLIS: AUCUN

PRELEVEMENTS: AUCUN

REMARQUES: _____

PHOTOS: C8604-17:0



SITE JqEj-33


FICHE DESCRIPTIVE DES STRUCTURES D'HABITATION

NO. DE LA STRUCTURE: 9 APPARTENANCE CULTURELLE: NEDESQUIMAUDE INDÉTERM
TYPE: CERCLE DE TENTE DIMENSIONS INTERNES (m): 4,00 x 4,00
FORME: IRREGULIERE ORIENTATION: — ETAT: INTACT
DESCRIPTION: POURTOUR COMPOSÉ DE ROCHES BIEN ESPACÉES

LOCALISATION: PARTIE CENTRALE DU SITE

AMENAGEMENTS INTERNES

TYPE	DIMENSIONS (m)	ORIENTATION



VESTIGES RECUEILLIS: AUCUN

PRELEVEMENTS: AUCUN

REMARQUES: _____

PHOTOS: _____



Institut Culturel Avataq

SITE JgEj-33

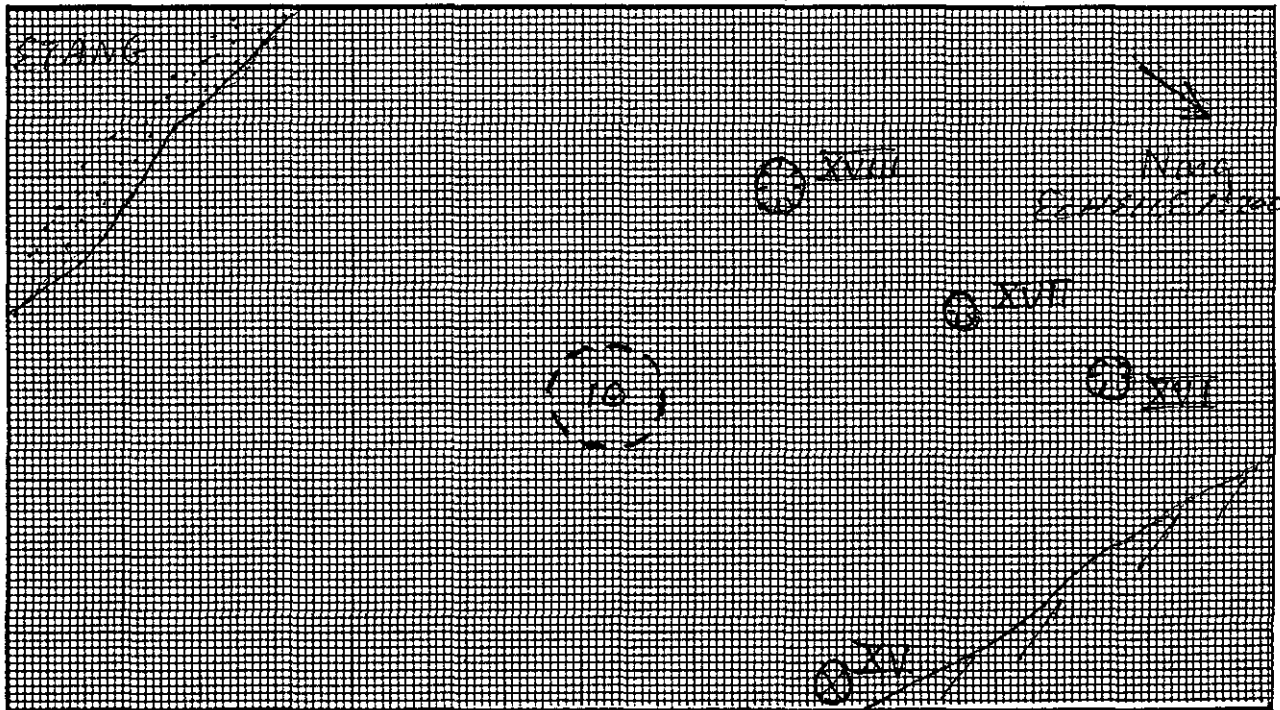
FICHE DESCRIPTIVE DES STRUCTURES D'HABITATION

NO. DE LA STRUCTURE: 10 APPARTENANCE CULTURELLE: NÉOESQUIMAUDE INDÉTERM
TYPE: CERCLE DE TENTE DIMENSIONS INTERNES (m): 2,70 DE DIAMÈTRE
FORME: CIRCULAIRE ORIENTATION: — ETAT: INTACT
DESCRIPTION: POURTOUR COMPOSÉ DE ROCHES ESPACÉES

LOCALISATION: PARTIE SUD-EST DU SITE

AMENAGEMENTS INTERNES

TYPE	DIMENSIONS (m)	ORIENTATION



VESTIGES RECUEILLIS: AUCUN

PRELEVEMENTS: AUCUN

REMARQUES: _____

PHOTOS: _____



Institut Culturel Avataq

SITE JgEj - 33

FICHE DESCRIPTIVE DES AMENAGEMENTS PARTICULIERS

<u>NO.</u>	<u>TYPE</u>	<u>DIMENSIONS (m)</u>	<u>LIAISONS PHYSIQUES</u>	<u>PHOTOS</u>
<u>I</u>	CACHE	1,30 x 0,50	—	—
<u>II</u>	FOYER EXTERNE	0,70 DE DIAMÈTRE	—	—
<u>III</u>	CACHE	1,50 DE DIAMÈTRE	STRUCTURE 2	—
<u>IV</u>	CACHE	1,60 DE DIAMÈTRE	—	—
<u>V</u>	CACHE	1,00 x 0,80	—	—
<u>VI</u>	FOYER EXTERNE	1,10 x 0,50	PRÈS DE LA STRUCTURE 6	—
<u>VII</u>	CACHE	0,90 x 0,70	—	—
<u>VIII</u>	CACHE	1,60 x 0,60	—	—



Institut Culturel Avataq

SITE JgEj-33

FICHE DESCRIPTIVE DES AMENAGEMENTS PARTICULIERS

<u>NO.</u>	<u>TYPE</u>	<u>DIMENSIONS (m)</u>	<u>LIAISONS PHYSIQUES</u>	<u>PHOTOS</u>
<u>IX</u>	FOSSE D'ENTREPOSAGE	1,50 x 0,80	—	—
<u>X</u>	CACHE	0,80 x 0,80	—	—
<u>XI</u>	CACHE	1,30 x 0,60	—	—
<u>XII</u>	CACHE	0,70 DE DIAMÈTRE	—	—
<u>XIII</u>	CACHE	1,00 x 0,60	—	—
<u>XIV</u>	CACHE	0,80 x 0,60	—	—
<u>XV</u>	CACHE	0,80 x 0,80	—	—
<u>XVI</u>	FOSSE D'ENTREPOSAGE	1,20 x 0,50	—	—
<u>XVII</u>	FOSSE D'ENTREPOSAGE	0,80 x 0,40	—	—
<u>XVIII</u>	FOSSE D'ENTREPOSAGE	1,10 x 0,50	—	—



Institut Culturel Avataq

FICHE DESCRIPTIVE DU SITE

SITE JgEj-34

TOPONYME INUIT _____

DONNEES D'OCCUPATION

APPARTENANCE CULTURELLE: NÉOESQUIMAUDE INDÉTERMINÉE

CHRONOLOGIE ESTIMÉE: _____

DIMENSIONS MAX. (m): 60 x 45 SUPERFICIE TOTALE (m2): 2,700

REPARTITION DE L'ESPACE SITE: _____

TRACES ET VESTIGES D'OCCUPATION OBSERVES

STRUCTURES D'HABITATION: 5 CERCLES DE TENTE

AUTRES AMENAGEMENTS: 0

VESTIGES LITHIQUES: 0

AUTRES VESTIGES: 0

ECHANTILLONNAGE

TECHNIQUES: COLLECTE DE SURFACE ET 7 PUIITS DE SONDAGE

VESTIGES RECUEILLIS: AUCUN

PRELEVEMENTS: AUCUN

ETAT DU SITE

INTEGRITE: INTACT

NATURE DE LA PERTURBATION: AUCUN.

REMARQUES _____

RECOMMANDATIONS _____

PHOTOS C8604-17:11

NO. DU PLAN 8604-016



SITE JgEj-34

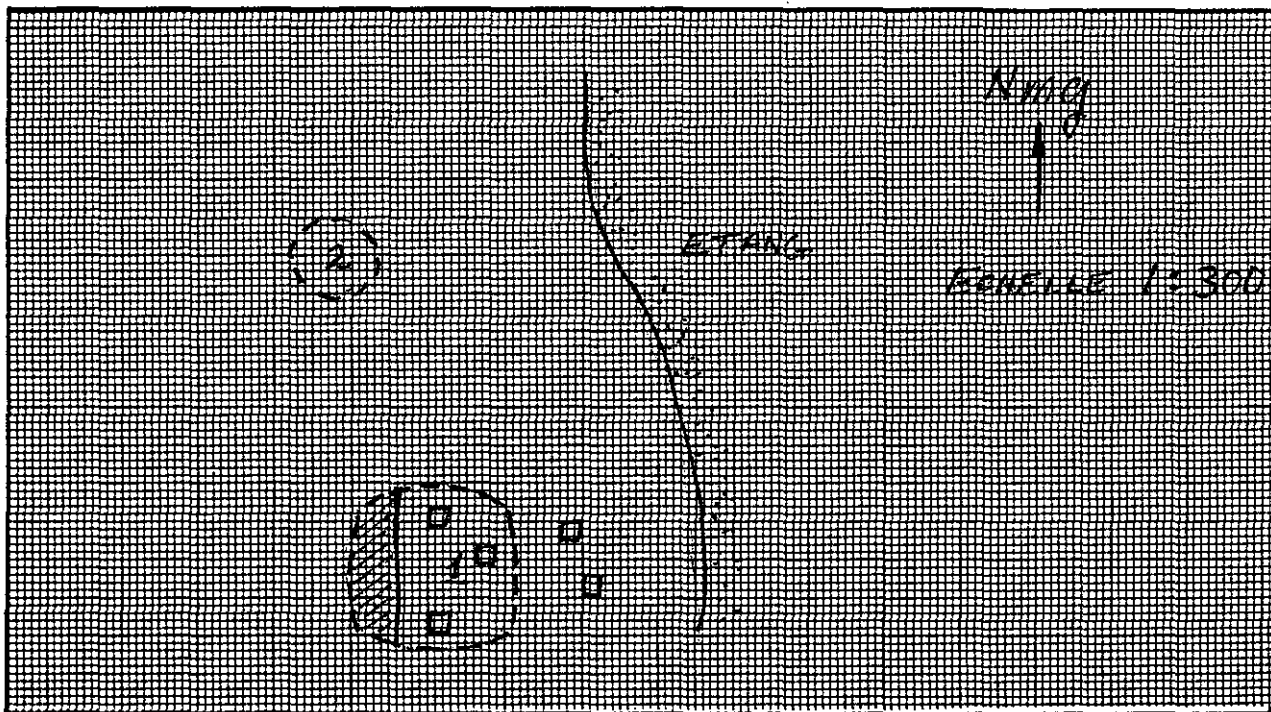
FICHE DESCRIPTIVE DES STRUCTURES D'HABITATION

NO. DE LA STRUCTURE: 1 APPARTENANCE CULTURELLE: NÉDESQUIMAUDE INDÉTERM.
TYPE: CERCLE DE TENTE DIMENSIONS INTERNES (m): 6,00 x 6,00
FORME: CARREE (BORDS CONVEXES) ORIENTATION: N-S ETAT: INTACT
DESCRIPTION: POURTOUR COMPOSÉ DE ROCHES DE DIFFÉRENTES DIMENSIONS

LOCALISATION: PARTIE SUD DU SITE

AMENAGEMENTS INTERNES

TYPE	DIMENSIONS (m)	ORIENTATION
<u>PLATE-FORME</u>	<u>6,00 x 1,60</u>	<u>N-S</u>



VESTIGES RECUEILLIS: AUCUN

PRELEVEMENTS: AUCUN

REMARQUES: PLATE-FORME DELIMITÉE PAR UN ALIGNEMENT DE ROCHES
5 Puits de sondage négatifs (dont 2 à l'extérieur)

PHOTOS: C8406-17:8



Institut Culturel Avataq

SITE JgEj-34


FICHE DESCRIPTIVE DES STRUCTURES D'HABITATION

NO. DE LA STRUCTURE: 2 APPARTENANCE CULTURELLE: NÉDESQUIMAUDE INDETERM.
TYPE: CERCLE DE TENTE DIMENSIONS INTERNES (m): 2,80 DE DIAMÈTRE
FORME: CIRCULAIRE ORIENTATION: — ETAT: INTACT
DESCRIPTION: POURTOUR COMPOSÉ DE ROCHES DE DIFFÉRENTES DIMENSIONS

LOCALISATION: PARTIE SUD DU SITE

AMENAGEMENTS INTERNES

TYPE	DIMENSIONS (m)	ORIENTATION



VESTIGES RECUEILLIS: AUCUN

PRELEVEMENTS: AUCUN

REMARQUES: _____

PHOTOS: —



SITE JgEj-34

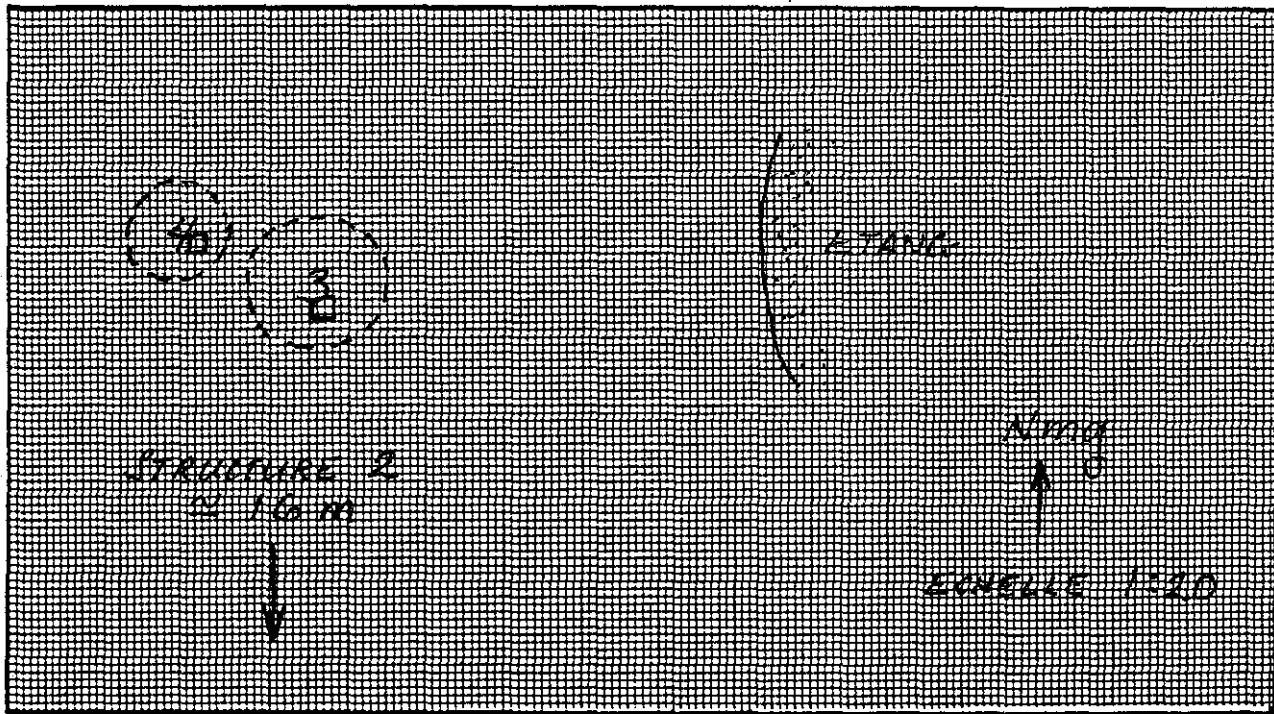
FICHE DESCRIPTIVE DES STRUCTURES D'HABITATION

NO. DE LA STRUCTURE: 3 APPARTENANCE CULTURELLE: NÉOESQUIMAUDE INDÉTERM.
TYPE: PERCLE DE TENTE DIMENSIONS INTERNES (m): 3,30 DE DIAMÈTRE
FORME: CIRCULAIRE ORIENTATION: — ETAT: INTACT
DESCRIPTION: POURTOUR COMPOSÉ DE ROCHES DE DIFFÉRENTES DIMENSIONS

LOCALISATION: PARTIE NORD-OUEST DU SITE

AMÉNAGEMENTS INTERNES

TYPE	DIMENSIONS (m)	ORIENTATION



VESTIGES RECUEILLIS: AUCUN

PRELEVEMENTS: AUCUN

REMARQUES: 1 SONDAGE NÉGATIF

PHOTOS: C8604-17:9



Institut Culturel Avataq

SITE JgEj-34


FICHE DESCRIPTIVE DES STRUCTURES D'HABITATION

NO. DE LA STRUCTURE: 4 APPARTENANCE CULTURELLE: NÉOESQUIMAUDE INDÉTERM.
TYPE: CERCLE DE TENTE DIMENSIONS INTERNES (m): 2,80 x 2,50
FORME: OVALE ORIENTATION: E-O ETAT: INTACT
DESCRIPTION: POURTOUR COMPOSÉ DE ROCHES DE DIFFÉRENTES DIMENSIONS

LOCALISATION: PARTIE NORD-OUEST DU SITE, PRÈS DE LA STRUCTURE 3

AMÉNAGEMENTS INTERNES

TYPE	DIMENSIONS (m)	ORIENTATION



VESTIGES RECUEILLIS: AUCUN

PRELEVEMENTS: AUCUN

REMARQUES: 1 SONDAGE NÉGATIF

PHOTOS: C8604-17:9



Institut Culturel Avataq

SITE JgEj-34

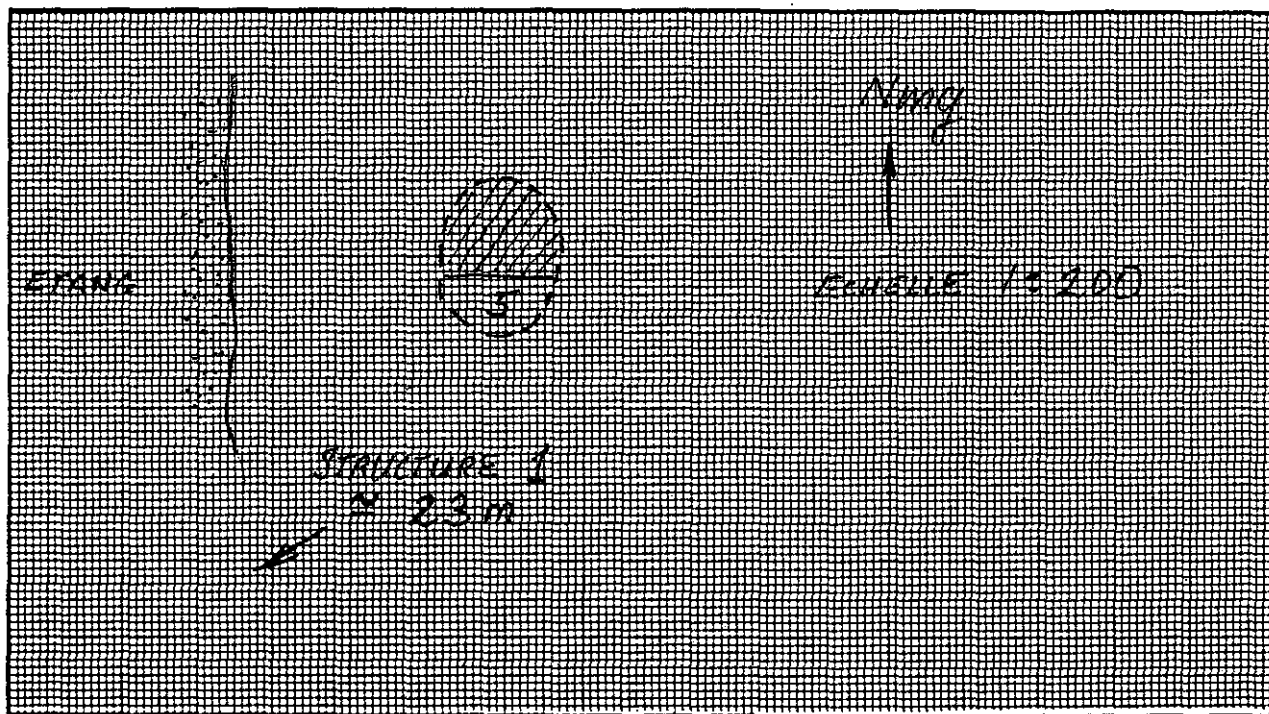
FICHE DESCRIPTIVE DES STRUCTURES D'HABITATION

NO. DE LA STRUCTURE: 5 APPARTENANCE CULTURELLE: NÉOESQUIMAUDE INDÉTERM.
TYPE: CERCLE DE TENTE DIMENSIONS INTERNES (m): 4,00 x 3,20
FORME: OVALE ORIENTATION: N-S ETAT: INTACT
DESCRIPTION: POURTOUR COMPOSÉ DE ROCHES DE DIFFÉRENTES DIMENSIONS

LOCALISATION: PARTIE EST DU SITE

AMENAGEMENTS INTERNES

TYPE	DIMENSIONS (m)	ORIENTATION
<u>PLATE-FORME</u>	<u>3,20 x 2,40</u>	<u>E-O</u>



VESTIGES RECUEILLIS: AUCUN

PRELEVEMENTS: AUCUN

REMARQUES: PLATE-FORME DELIMITÉE PAR UN ALIGNEMENT DE ROCHES

PHOTOS: C8604-17:5



Institut Culturel Avataq

FICHE DESCRIPTIVE DU SITE

SITE JgEj-35

TOPONYME INUIT _____

DONNEES D'OCCUPATION

APPARTENANCE CULTURELLE: DORSETIENNE

CHRONOLOGIE ESTIMEE: PHASE TARDIVE DE LA CULTURE

DIMENSIONS MAX. (m): INDÉTERMINÉES SUPERFICIE TOTALE (m²): INDÉTERMINÉE

REPARTITION DE L'ESPACE SITE: _____

TRACES ET VESTIGES D'OCCUPATION OBSERVES

STRUCTURES D'HABITATION: 0

AUTRES AMENAGEMENTS: 0

VESTIGES LITHIQUES: PLUSIEURS OBJETS OBSERVÉS DANS UNE DÉFLATION

AUTRES VESTIGES: 0

ECHANTILLONNAGE

TECHNIQUES: COLLECTE DE SURFACE ET 2 Puits DE SONDAGE

VESTIGES RECUEILLIS: 35 OBJETS LITHIQUES (1 MICROLAME, 1 FRAGMENT DE BIFACE, 1 NUCLEUS À ÉCLATS, 3 ÉCLATS UTILISÉS, 29 ÉCLATS BRUTS

PRELEVEMENTS: 0

ETAT DU SITE

INTEGRITE: PARTIELLEMENT PERTURBÉ

NATURE DE LA PERTURBATION: PROCESSUS NATURELS: DÉFLATION ÉOLIENNE ET RUISSELLEMENT DES EAUX DE SURFACE

REMARQUES _____

RECOMMANDATIONS _____

PHOTOS C8604-17:12,13

NO. DU PLAN _____



SITE JgEj-35

FICHE SONDAGE

NO. DU SONDAGE: 1 DIMENSIONS: 50x50 cm PROFONDEUR: 20 cm

LOCALISATION: EN PERIPHERIE DE LA DEFLATION.

VESTIGES RECUEILLIS: AUCUN

TRACES D'OCCUPATION: AUCUNE


PRELEVEMENTS: AUCUN

STRATIGRAPHIE

COUCHE	DESCRIPTION	EPAISSEUR (X)
<u>I</u>	<u>TOURBE</u>	<u>3 CM</u>
<u>II</u>	<u>HUMUS SABLONNEUX</u>	<u>3 CM</u>
<u>III</u>	<u>SABLE GROSSIER</u>	<u>—</u>


PROFIL DE SOL

MUR: NORD ECH.: 1:10



LOCALISATION DES VESTIGES

COUCHE: _____ ECH.: _____



LEGENDE:

- ||| - COUCHE I
- - COUCHE II
- °° - COUCHE III
- - LIMITE DE LA FOUILLE

LEGENDE:

- _____
- _____
- _____
- _____

REMARQUES: _____

PHOTOS: _____



Institut Culturel Avataq

FICHE DESCRIPTIVE DU SITE

SITE JgEj-36

TOPONYME INUIT _____

DONNEES D'OCCUPATION

APPARTENANCE CULTURELLE: PALÉOESQUIMAUDE INDÉTERMINÉE

CHRONOLOGIE ESTIMÉE: _____

DIMENSIONS MAX. (m): 50 x 45 SUPERFICIE TOTALE (m²): 2,250

REPARTITION DE L'ESPACE SITE: _____

TRACES ET VESTIGES D'OCCUPATION OBSERVES

STRUCTURES D'HABITATION: 8 PERCLES DE TENTE

AUTRES AMENAGEMENTS: 0

VESTIGES LITHIQUES: 0

AUTRES VESTIGES: 0

ECHANTILLONNAGE

TECHNIQUES: INSPECTION VISUELLE

VESTIGES RECUEILLIS: AUCUN

PRELEVEMENTS: AUCUN

ETAT DU SITE

INTEGRITE: INTACT

NATURE DE LA PERTURBATION: AUCUN

REMARQUES _____

RECOMMANDATIONS _____

PHOTOS C8604-17:32

NO. DU PLAN 8604-016



SITE JgEj-36

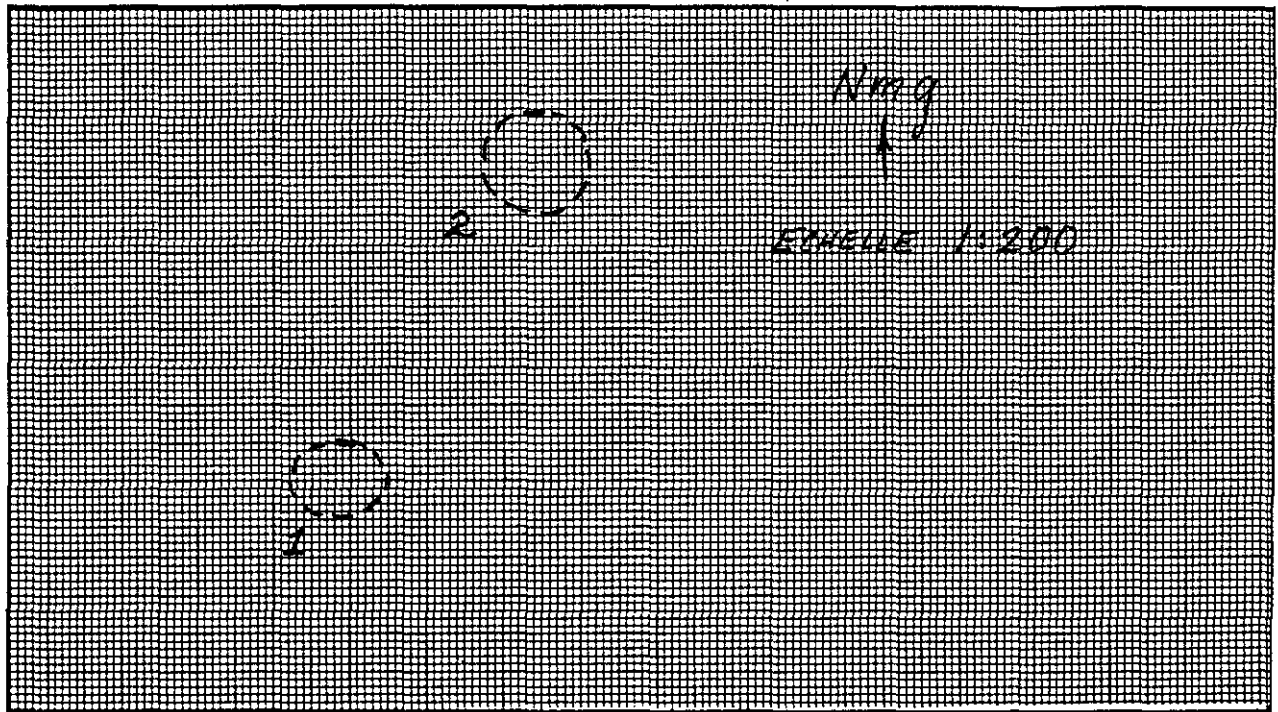
FICHE DESCRIPTIVE DES STRUCTURES D'HABITATION

NO. DE LA STRUCTURE: 1 APPARTENANCE CULTURELLE: PALÉOESQUIMAUDE INDÉTERM.
TYPE: CERCLE DE TENTE DIMENSIONS INTERNES (m): 2,60 x 2,20
FORME: OVALE ORIENTATION: E/O ETAT: INTACT
DESCRIPTION: POURTOUR COMPOSÉ DE ROCHES DE DIFFÉRENTES DIMENSIONS

LOCALISATION: PARTIE SUD DU SITE

AMÉNAGEMENTS INTERNES

TYPE	DIMENSIONS (m)	ORIENTATION



VESTIGES RECUEILLIS: AUCUN

PRELEVEMENTS: AUCUN

REMARQUES: _____

PHOTOS: —



Institut Culturel Avataq

SITE JgEj-36


FICHE DESCRIPTIVE DES STRUCTURES D'HABITATION

NO. DE LA STRUCTURE: 2 APPARTENANCE CULTURELLE: PALEOESQUIMAUDE INDETERM.
TYPE: CERCLE DE TENTE DIMENSIONS INTERNES (m): 2,80 DE DIAMÈTRE
FORME: CIRCULAIRE ORIENTATION: --- ETAT: INTACT
DESCRIPTION: POURTOUR COMPOSÉ DE ROCHES DE DIFFÉRENTES DIMENSIONS

LOCALISATION: PARTIE SUD DU SITE, ENVIRON 10m AU NORD DE LA STRUCTURE 1

AMENAGEMENTS INTERNES

TYPE	DIMENSIONS (m)	ORIENTATION
_____	_____	_____
_____	_____	_____
_____	_____	_____
_____	_____	_____



VESTIGES RECUEILLIS: AUCUN

PRELEVEMENTS: AUCUN

REMARQUES: _____

PHOTOS: C8604-17:29



Institut Culturel Avataq

SITE JgEj-36


FICHE DESCRIPTIVE DES STRUCTURES D'HABITATION

NO. DE LA STRUCTURE: 3 APPARTENANCE CULTURELLE: PALEOESQUIMAUDE INDETERM.
TYPE: CERCLE DE TENTE DIMENSIONS INTERNES (m): 2,60 DE DIAMÈTRE
FORME: CIRCULAIRE ORIENTATION: — ETAT: INTACT
DESCRIPTION: POURTOUR COMPOSÉ DE ROCHES DE DIFFÉRENTES DIMENSIONS

LOCALISATION: PARTIE CENTRALE DU SITE

AMENAGEMENTS INTERNES

TYPE	DIMENSIONS (m)	ORIENTATION
_____	_____	_____
_____	_____	_____
_____	_____	_____
_____	_____	_____



VESTIGES RECUEILLIS: AUCUN

PRELEVEMENTS: AUCUN

REMARQUES: _____

PHOTOS: —



SITE JgEj-36

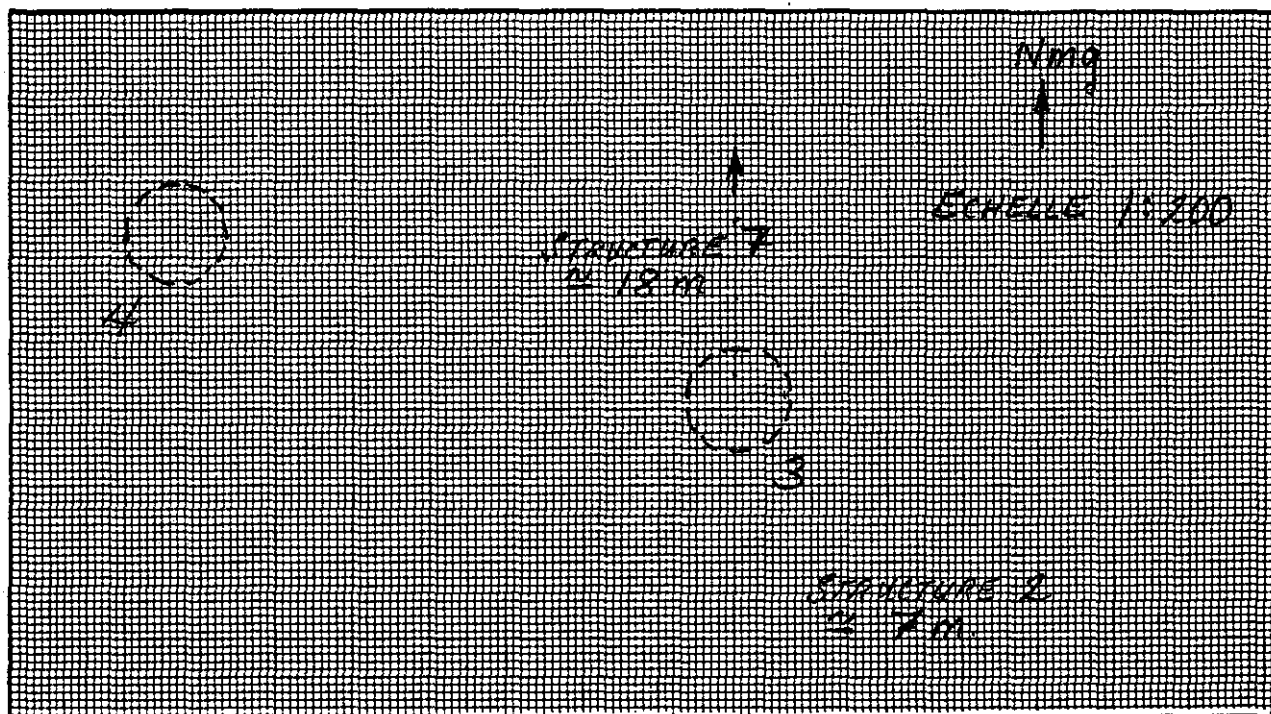
FICHE DESCRIPTIVE DES STRUCTURES D'HABITATION

NO. DE LA STRUCTURE: 4 APPARTENANCE CULTURELLE: PALÉOESQUIMAUDE INDÉTERM.
TYPE: CERCLE DE TENTE DIMENSIONS INTERNES (m): 2,60 DE DIAMÈTRE
FORME: CIRCULAIRE ORIENTATION: — ETAT: INTACT
DESCRIPTION: POURTOUR COMPOSÉ DE ROCHES DE DIFFÉRENTES DIMENSIONS

LOCALISATION: PARTIE CENTRALE DU SITE

AMENAGEMENTS INTERNES

TYPE	DIMENSIONS (m)	ORIENTATION



VESTIGES RECUEILLIS: AUCUN

PRELEVEMENTS: AUCUN

REMARQUES: _____

PHOTOS: _____



Institut Culturel Avataq

SITE JgEj-36

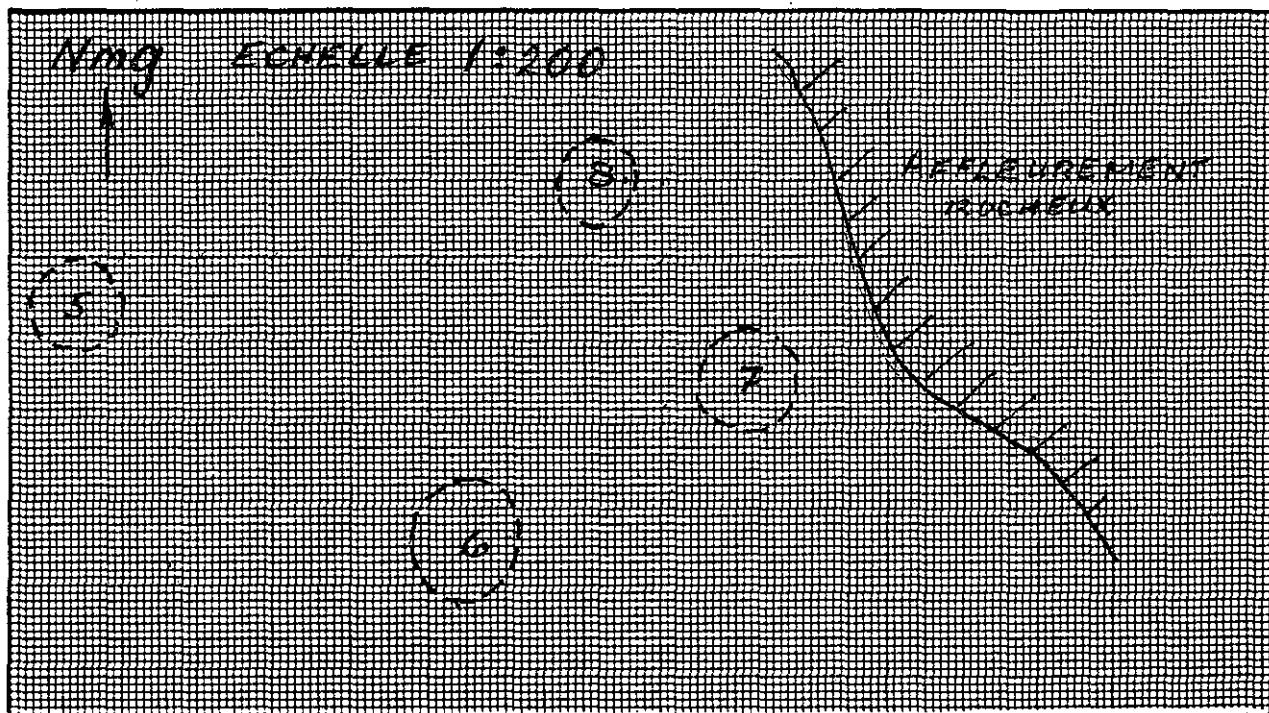
FICHE DESCRIPTIVE DES STRUCTURES D'HABITATION

NO. DE LA STRUCTURE: 5 APPARTENANCE CULTURELLE: PALEOESQUIMAUDE INDETERM.
TYPE: CERCLE DE TENTE DIMENSIONS INTERNES (m): 2,60 DE DIAMETRE
FORME: CIRCULAIRE ORIENTATION: — ETAT: INTACT
DESCRIPTION: FOURTOUR COMPOSE DE ROCHES DE DIFFERENTES DIMENSIONS

LOCALISATION: PARTIE CENTRALE DU SITE

AMENAGEMENTS INTERNES

TYPE	DIMENSIONS (m)	ORIENTATION



VESTIGES RECUEILLIS: AUCUN

PRELEVEMENTS: AUCUN

REMARQUES: _____

PHOTOS: —



Institut Culturel Avataq

SITE JgEj-36


FICHE DESCRIPTIVE DES STRUCTURES D'HABITATION

NO. DE LA STRUCTURE: 6 APPARTENANCE CULTURELLE: PALEOESQUIMAUDE INDETERM.
TYPE: CERCLE DE TENTE DIMENSIONS INTERNES (m): 3,20 x 2,80
FORME: OVALE ORIENTATION: N-S ETAT: INTACT
DESCRIPTION: POURTOUR COMPOSÉ DE ROCHES DE DIFFÉRENTES DIMENSIONS

LOCALISATION: PARTIE CENTRALE DU SITE

AMENAGEMENTS INTERNES

TYPE	DIMENSIONS (m)	ORIENTATION



VESTIGES RECUEILLIS: AUCUN

PRELEVEMENTS: AUCUN

REMARQUES: _____

PHOTOS: -



SITE JgEj-36


FICHE DESCRIPTIVE DES STRUCTURES D'HABITATION

NO. DE LA STRUCTURE: 7 APPARTENANCE CULTURELLE: PALEOESQUIMAUDE INDETERM.
TYPE: CERCLE DE TENTE DIMENSIONS INTERNES (m): 2,70 DE DIAMÈTRE
FORME: CIRCULAIRE ORIENTATION: — ETAT: INTACT
DESCRIPTION: POURTOUR COMPOSÉ DE ROCHES DE DIFFÉRENTES DIMENSIONS

LOCALISATION: PARTIE CENTRALE DU SITE

AMENAGEMENTS INTERNES

TYPE	DIMENSIONS (m)	ORIENTATION



VESTIGES RECUEILLIS: AUCUN

PRELEVEMENTS: AUCUN

REMARQUES: _____

PHOTOS: C8604-17:30



Institut Culturel Avataq

SITE JgEj-36


FICHE DESCRIPTIVE DES STRUCTURES D'HABITATION

NO. DE LA STRUCTURE: 8 APPARTENANCE CULTURELLE: PALEOESQUIMAUDE INDETERM.
TYPE: CERCLE DE TENTE DIMENSIONS INTERNES (m): 2,50 x 1,80
FORME: OVALE ORIENTATION: N/S ETAT: INTACT
DESCRIPTION: POURTOUR COMPOSÉ DE ROCHES DE DIFFÉRENTES DIMENSIONS

LOCALISATION: PARTIE CENTRE-NORD DU SITE

AMENAGEMENTS INTERNES

TYPE	DIMENSIONS (m)	ORIENTATION



VESTIGES RECUEILLIS: AUCUN

PRELEVEMENTS: AUCUN

REMARQUES: _____

PHOTOS: 08604-17:31



FICHE DESCRIPTIVE DU SITE

SITE JgEj-37

TOPONYME INUIT _____

DONNEES D'OCCUPATION

APPARTENANCE CULTURELLE: INDÉTERMINÉE

CHRONOLOGIE ESTIMÉE: —

DIMENSIONS MAX. (m): 35 x 15

SUPERFICIE TOTALE (m²): 525

REPARTITION DE L'ESPACE SITE: —

TRACES ET VESTIGES D'OCCUPATION OBSERVES

STRUCTURES D'HABITATION: 2 CERCLES DE TENTE

AUTRES AMENAGEMENTS: 0

VESTIGES LITHIQUES: 0

AUTRES VESTIGES: 0

ECHANTILLONNAGE

TECHNIQUES: INSPECTION VISUELLE

VESTIGES RECUEILLIS: AUCUN

PRELEVEMENTS: AUCUN

ETAT DU SITE

INTEGRITE: INTACT

NATURE DE LA PERTURBATION: AUCUNE

REMARQUES _____

RECOMMANDATIONS _____

PHOTOS C8604-18:4A

NO. DU PLAN _____



SITE TyEj-37


FICHE DESCRIPTIVE DES STRUCTURES D'HABITATION

NO. DE LA STRUCTURE: 1 APPARTENANCE CULTURELLE: INDÉTERMINÉE
TYPE: CERCLE DE TENTE DIMENSIONS INTERNES (m): 3,00 x 2,70
FORME: OVALE ORIENTATION: N-S ETAT: INTACT
DESCRIPTION: POURTOUR COMPOSÉ DE ROCHES DE DIFFÉRENTES DIMENSIONS

LOCALISATION: PARTIE NORD DU SITE

AMENAGEMENTS INTERNES

TYPE	DIMENSIONS (m)	ORIENTATION



VESTIGES RECUEILLIS: AUCUN

PRELEVEMENTS: AUCUN

REMARQUES: _____

PHOTOS: C8604-18:2A



Institut Culturel Avataq


SITE JgEj-37

FICHE DESCRIPTIVE DES STRUCTURES D'HABITATION

NO. DE LA STRUCTURE: 2 APPARTENANCE CULTURELLE: INDÉTERMINÉE
TYPE: CERCLE DE TENTE DIMENSIONS INTERNES (m): 3,60 x 2,90
FORME: OVALE ORIENTATION: NE-SO ETAT: INTACT
DESCRIPTION: POURTOUR COMPOSÉ DE ROCHES DE DIFFÉRENTES
DIMENSIONS
LOCALISATION: SITUÉE SUR L'AFFLEUREMENT ROCHEUX DANS LA PARTIE SUD DU SITE

AMENAGEMENTS INTERNES

TYPE	DIMENSIONS (m)	ORIENTATION
_____	_____	_____
_____	_____	_____
_____	_____	_____
_____	_____	_____



VESTIGES RECUEILLIS: _____

PRELEVEMENTS: _____

REMARQUES: STRUCTURE ADOSSÉE À UNE FALAISE MORTE

PHOTOS: C8604-18:3A



Institut Culturel Avataq

FICHE DESCRIPTIVE DU SITE

SITE JgEj-38

TOPONYME INUIT _____

DONNEES D'OCCUPATION

APPARTENANCE CULTURELLE: DORSÉTIENNE

CHRONOLOGIE ESTIMÉE: PHASE TARDIVE DE LA CULTURE

DIMENSIONS MAX. (m): 40 x 40 SUPERFICIE TOTALE (m²): 1600

REPARTITION DE L'ESPACE SITE: —

TRACES ET VESTIGES D'OCCUPATION OBSERVES

STRUCTURES D'HABITATION: 5 CERCLES DE TENTE

AUTRES AMENAGEMENTS: 6 FOSSES D'ENTREPOSAGE ET 3 CACHES

VESTIGES LITHIQUES: 0

AUTRES VESTIGES: 0

ECHANTILLONNAGE

TECHNIQUES: COLLECTE DE SURFACE ET 6 PUIITS DE SONDAGE (50x50cm)

VESTIGES RECUEILLIS: 4 OUTILS , 46 ECLATS

PRELEVEMENTS: AUCUN

ETAT DU SITE

INTEGRITE: INTACT

NATURE DE LA PERTURBATION: AUCUNE

REMARQUES _____

RECOMMANDATIONS _____

PHOTOS —

NO. DU PLAN 8604-017.



SITE JgEj-38

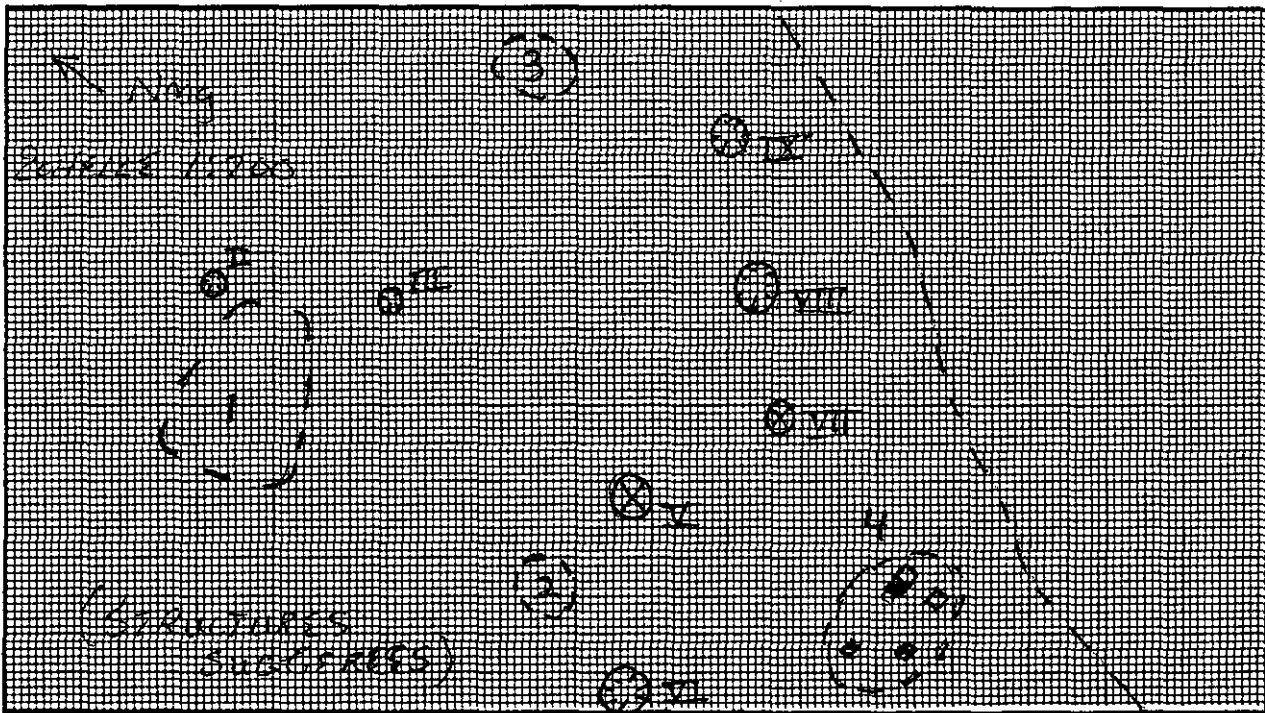
FICHE DESCRIPTIVE DES STRUCTURES D'HABITATION

NO. DE LA STRUCTURE: 1 APPARTENANCE CULTURELLE: DORSETIENNE
TYPE: CERCLE DE TENTE DIMENSIONS INTERNES (m): 5,00 x 3,40
FORME: RHOMBIQUE ORIENTATION: E-O ETAT: INTACTE
DESCRIPTION: POURTOUR COMPOSÉ DE ROCHES DE DIFFÉRENTES DIMENSIONS

LOCALISATION: PARTIE NORD DU SITE

AMÉNAGEMENTS INTERNES

TYPE	DIMENSIONS (m)	ORIENTATION



VESTIGES RECUEILLIS: AUCUN

PRELEVEMENTS: AUCUN

REMARQUES: _____

PHOTOS: C8604-17:23,24



Institut Culturel Avataq

SITE JgEj-38


FICHE DESCRIPTIVE DES STRUCTURES D'HABITATION

NO. DE LA STRUCTURE: 2 APPARTENANCE CULTURELLE: DORSETIENNE
TYPE: CERCLE DE TENTE DIMENSIONS INTERNES (m): 2,40 x 1,30
FORME: OVALE ORIENTATION: NE-SO ETAT: INTACTE
DESCRIPTION: POURTOUR COMPOSÉ DE ROCHES DE DIFFÉRENTES DIMENSIONS

LOCALISATION: PARTIE CENTRALE DU SITE

AMÉNAGEMENTS INTERNES

TYPE	DIMENSIONS (m)	ORIENTATION



VESTIGES RECUEILLIS: AUCUN

PRELEVEMENTS: AUCUN

REMARQUES: _____

PHOTOS: C8604-17:25



Institut Culturel Avataq

SITE JgEj-38


FICHE DESCRIPTIVE DES STRUCTURES D'HABITATION

NO. DE LA STRUCTURE: 3 APPARTENANCE CULTURELLE: DORSETIENNE
TYPE: CERCLE DE TENTE DIMENSIONS INTERNES (m): 2,50 x 2,30
FORME: OVALE ORIENTATION: N-S ETAT: INTACTE
DESCRIPTION: POURTOUR COMPOSE DE ROCHES DE DIFFERENTES DIMENSIONS

LOCALISATION: PARTIE CENTRALE DU SITE

AMENAGEMENTS INTERNES

TYPE	DIMENSIONS (m)	ORIENTATION



VESTIGES RECUEILLIS: AUCUN

PRELEVEMENTS: AUCUN

REMARQUES: _____

PHOTOS: -



Institut Culturel Avataq

SITE JgEj-38


FICHE DESCRIPTIVE DES STRUCTURES D'HABITATION

NO. DE LA STRUCTURE: 4 APPARTENANCE CULTURELLE: DORSÉTIENNE
TYPE: CERCLE DE TENTE DIMENSIONS INTERNES (m): 5,20 x 3,40
FORME: OVALE ORIENTATION: E-O ETAT: INTACTE
DESCRIPTION: POURTOUR COMPOSÉ DE ROCHES DE DIFFÉRENTES DIMENSIONS

LOCALISATION: PARTIE SUD DU SITE

AMENAGEMENTS INTERNES

TYPE	DIMENSIONS (m)	ORIENTATION



VESTIGES RECUEILLIS: 4 outils, 46 éclats

PRELEVEMENTS: —

REMARQUES: 5 sondages dont 3 positifs

PHOTOS: C8604-17: 26, 28



Institut Culturel Avataq

SITE JgEj-38


FICHE DESCRIPTIVE DES STRUCTURES D'HABITATION

NO. DE LA STRUCTURE: 5 APPARTENANCE CULTURELLE: DORSÉTIENNE
TYPE: CERCLE DE TENTE DIMENSIONS INTERNES (m): 2,30 x 1,80
FORME: OVALE ORIENTATION: NE-SO ETAT: INTACTE
DESCRIPTION: POURTOUR COMPOSÉ DE ROCHES DE DIFFÉRENTES DIMENSIONS

LOCALISATION: PARTIE SUD DU SITE

AMENAGEMENTS INTERNES

TYPE	DIMENSIONS (m)	ORIENTATION



VESTIGES RECUEILLIS: _____

PRELEVEMENTS: _____

REMARQUES: 1 SONDAGE NÉGATIF

PHOTOS: C8604-17: 27



Institut Culturel Avataq

SITE JgEj-38

FICHE DESCRIPTIVE DES AMENAGEMENTS PARTICULIERS

<u>NO.</u>	<u>TYPE</u>	<u>DIMENSIONS (m)</u>	<u>LIAISONS PHYSIQUES</u>	<u>PHOTOS</u>
<u>I</u>	FOSSE D'ENTREPOSAGE	1,50 x 1,40	—	—
<u>II</u>	CACHE	0,50 x 0,50	STRUCTURE 1	—
<u>III</u>	FOSSE D'ENTREPOSAGE	0,60 x 0,60	PRÈS DE LA STRUCTURE 1	—
<u>IV</u>	FOSSE D'ENTREPOSAGE	1,30 x 1,00	—	—
<u>V</u>	CACHE	1,50 DE DIAMÈTRE	PRÈS DE LA STRUCTURE 2	—
<u>VI</u>	FOSSE D'ENTREPOSAGE	1,00 x 0,80	PRÈS DE LA STRUCTURE 2	—
<u>VII</u>	CACHE	0,90 x 0,70	—	—
<u>VIII</u>	FOSSE D'ENTREPOSAGE	1,60 DE DIAMÈTRE	—	—
<u>IX</u>	FOSSE D'ENTREPOSAGE	1,20 x 0,70	—	—



Institut Culturel Avataq

FICHE SONDAGE

NO. DU SONDAGE: 1 DIMENSIONS: 50 x 50 cm PROFONDEUR: 15 cm

LOCALISATION: PARTIE OUEST DE LA STRUCTURE 4

VESTIGES RECUEILLIS: 24 ECLATS BRUTS


TRACES D'OCCUPATION: AUCUNE

PRELEVEMENTS: AUCUN

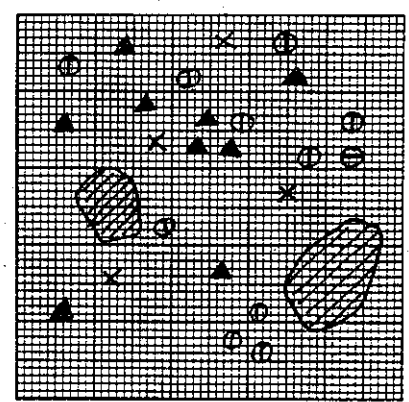
STRATIGRAPHIE

COUCHE	DESCRIPTION	EPAISSEUR (X)
<u>I</u>	<u>VEGETATION</u>	<u>3 cm</u>
<u>II</u>	<u>HUMUS SABLONNEUX</u>	<u>3 cm</u>
<u>III</u>	<u>SABLE ET GRAVIER</u>	<u>—</u>

PROFIL DE SOL
MUR: NORD ECH.: 1:10



LOCALISATION DES VESTIGES
COUCHE: II ECH.: 1:10



LEGENDE:

- ||| - COUCHE I
- - COUCHE II
- - COUCHE III
- LIMITE DE LA FOUILLE

LEGENDE:

- ▲ - QUARTZITE NOIR.
- - HYALIN
- ⊖ - QUARTE CRISTALLIN
- X - CHERT
- ▨ - ROCHE

REMARQUES: _____

PHOTOS: _____



FICHE SONDAGE

NO. DU SONDAGE: 2 DIMENSIONS: 50x50 cm PROFONDEUR: 15 cm

LOCALISATION: PARTIE SUD-OUEST DE LA STRUCTURE 4

VESTIGES RECUEILLIS: 1 BIFACE, 2 ECLATS UTILISÉS, 1 ECLAT RETOUCHÉ ET 25 ECLATS BRUTS

TRACES D'OCCUPATION: AUCUNE


PRELEVEMENTS: AUCUN

STRATIGRAPHIE

COUCHE	DESCRIPTION	EPAISSEUR (X)
<u>I</u>	<u>VEGETATION</u>	<u>3 cm</u>
<u>II</u>	<u>HUMUS SABLONNEUX</u>	<u>3 cm</u>
<u>III</u>	<u>SABLE ET GRAVIER</u>	<u>—</u>

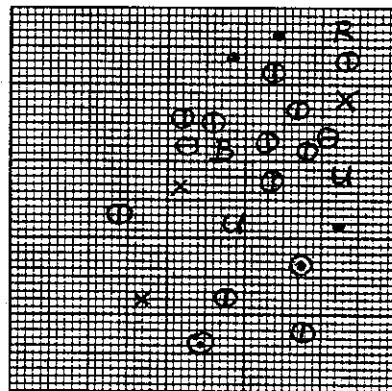
PROFIL DE SOL

MUR: QUEST ECH.: 1:10



LOCALISATION DES VESTIGES

COUCHE: II ECH.: 1:10



LEGENDE:

- COUCHE I
- COUCHE II
- COUCHE III
- LIMITE DE LA FOUILLE

LEGENDE:

- B - BIFACE
- U - ECLAT UTILISÉ
- R - ECLAT RETOUCHÉ
- - ECLAT EN QUARTZITE DE RAMAH
- ⊙ - ECLAT EN QUARTZITE DE DIANA
- ⊖ - ECLAT EN HYALIN
- ⊕ - ECLAT EN QUARTZ CRISTALLIN
- X - ECLAT EN CHERT

REMARQUES: _____

PHOTOS: _____



FICHE SONDAGE

NO. DU SONDAGE: 3 DIMENSIONS: 50x50 cm PROFONDEUR: 10 cm

LOCALISATION: PARTIE EST DE LA STRUCTURE 4

VESTIGES RECUEILLIS: 1 ECLAT BRUT

TRACES D'OCCUPATION: AUCUNE


PRELEVEMENTS: AUCUN

STRATIGRAPHIE

COUCHE	DESCRIPTION	EPAISSEUR (X)
<u>I</u>	<u>VEGETATION</u>	<u>3 cm</u>
<u>II</u>	<u>HUMUS SABLONNEUX</u>	<u>2 cm</u>
<u>III</u>	<u>SABLE ET GRAVIER</u>	<u>—</u>

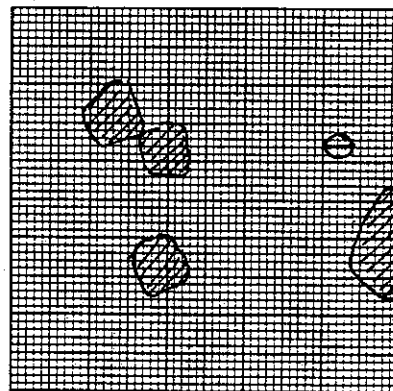
PROFIL DE SOL

MUR: NORD ECH.: 1:10



LOCALISATION DES VESTIGES

COUCHE: II ECH.: 1:10



LEGENDE:

- COUCHE I
- COUCHE II
- COUCHE III
- LIMITE DE LA FOUILLE

LEGENDE:

- ECLAT EN QUARTZ CRISTALLIN.
- ROCHE

REMARQUES: _____

PHOTOS: _____



SITE JgEj-39

FICHE DESCRIPTIVE DE L'ENVIRONNEMENT

LOCALISATION DU SITE

COORDONNEES GEOG.: 61°02'32"N, 69°37'52"O PLAN D'EAU: BAIE DU DIANA
COORDONNEES U.T.M.: 19VDT656674 DISTANCE/RIVE: 400 m
CARTE: 25F/4E ECH.: 1:50 000 ALTITUDE/PLAN D'EAU: 34 m
PHOTO-AERIENNE: M1084009-67 ECH.: 1:50 000 ALTITUDE/MER: 34 m
LOCALISATION INFORMELLE: SUR LE SOMMET D'UN ESCARPEMENT, À ENVIRON 300 m AU SUD DU VILLAGE DE QUACOTAQ

MORPHO-SEDIMENTOLOGIE

DEPOTS DE SURFACE: SABLE ET GRAVIER
MORPHOLOGIE: DÉPÔTS MARINS
RELIEF: IRRÉGULIER DRAINAGE: MOYEN

COUVERT VÉGÉTAL

ESPECES DOMINANTES: MOUSSES ET LICHENS
ESPECES SECONDAIRES: HERBES
ÉTENDUE: ÉPARS

NATURE DE L'INTERVENTION

PHASE II (INVENTAIRE) DES RECHERCHES ARCHEOLOGIQUES DU PROJET DE REFECTION DES INFRASTRUCTURES AEROPORTUAIRES NORDIQUES

REMARQUES

REFERENCES _____

PHOTOS DU MILIEU _____

RECEPTEUR(S) _____ DATE 25/08/86

I. BADGLEY



Institut Culturel Avataq

FICHE DESCRIPTIVE DU SITE

SITE TqEj-39

TOPONYME INUIT _____

DONNEES D'OCCUPATION

APPARTENANCE CULTURELLE: PALÉOESQUIMAUDE INDÉTERMINÉE

CHRONOLOGIE ESTIMÉE: _____

DIMENSIONS MAX. (m): 15 x 6

SUPERFICIE TOTALE (m2): 90

REPARTITION DE L'ESPACE SITE: _____

TRACES ET VESTIGES D'OCCUPATION OBSERVES

STRUCTURES D'HABITATION: 1 CERCLE DE TENTE

AUTRES AMENAGEMENTS: 0

VESTIGES LITHIQUES: 0

AUTRES VESTIGES: 0

ECHANTILLONNAGE

TECHNIQUES: COLLECTE DE SURFACE ET 8 Puits de sondage (50x50cm)

VESTIGES RECUEILLIS: 1 DÉBRIS EN CHERT

PRELEVEMENTS: AUCUN

ETAT DU SITE

INTEGRITE: INTACT

NATURE DE LA PERTURBATION: AUCUN

REMARQUES _____

RECOMMANDATIONS _____

PHOTOS C8604-18: 7A

NO. DU PLAN 8604-017



SITE JgEj-39

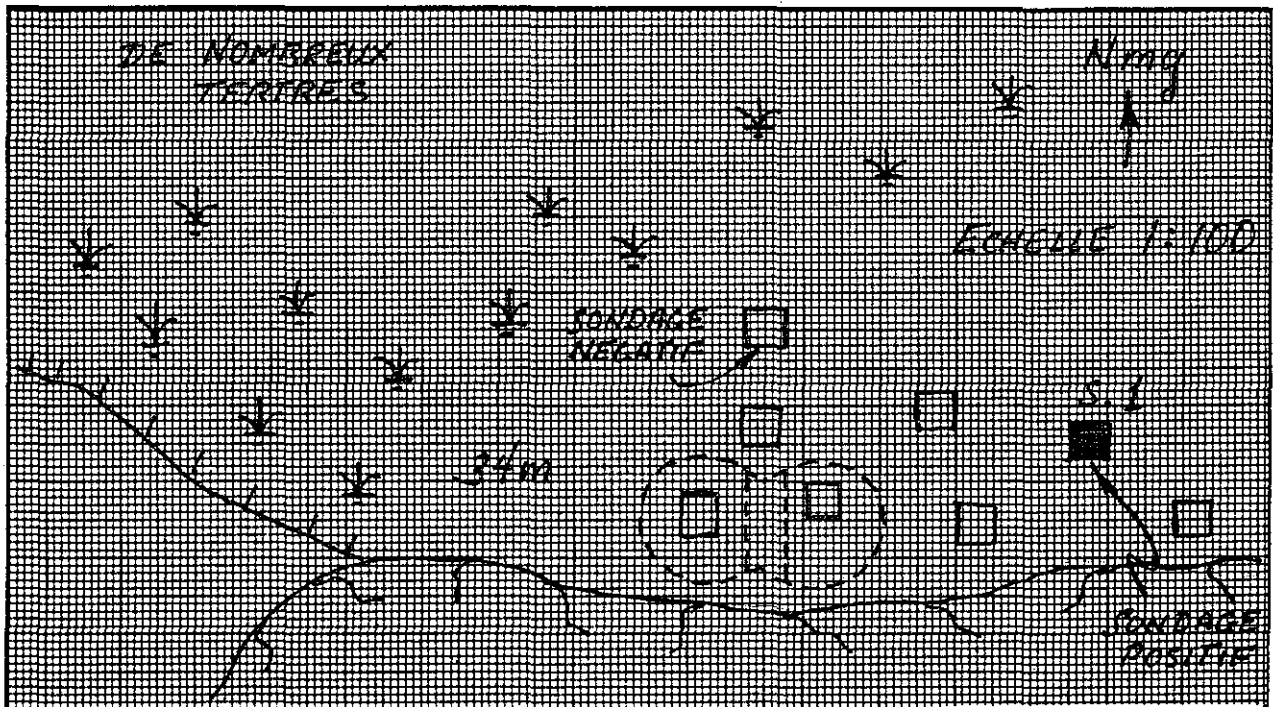
FICHE DESCRIPTIVE DES STRUCTURES D'HABITATION

NO. DE LA STRUCTURE: 1 APPARTENANCE CULTURELLE: PALEOESQUIMAUDE INDETERM.
TYPE: CERCLE DE TENTE DIMENSIONS INTERNES (m): 3,10 x 1,60
FORME: BILOBÉE ORIENTATION: E-O ETAT: INTACT
DESCRIPTION: POURTOUR COMPOSÉ DE BLOCS ET GALETS

LOCALISATION: ---

AMENAGEMENTS INTERNES

TYPE	DIMENSIONS (m)	ORIENTATION
<u>AMÉNAGEMENT AXIAL</u>	<u>1,40 x 0,50</u>	<u>N-S</u>



VESTIGES RECUEILLIS: _____

PRELEVEMENTS: AUCUN

REMARQUES: _____

PHOTOS: C8604-18: SA, 6A



Institut Culturel Avataq

FICHE SONDAGE

NO. DU SONDAGE: 1 DIMENSIONS: 50 x 50 cm PROFONDEUR: 15 cm

LOCALISATION: ENVIRON 4,5 M À L'EST DE LA STRUCTURE 1

VESTIGES RECUEILLIS: 1 ÉCLAT BRUT EN CHERT

TRACES D'OCCUPATION: AUCUNE

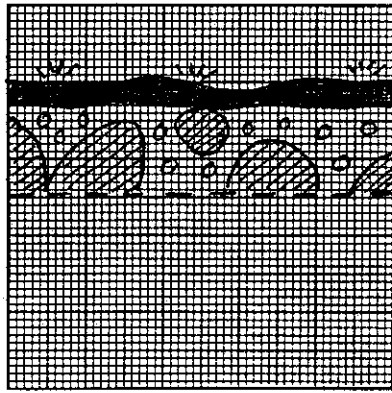
PRELEVEMENTS: AUCUN

STRATIGRAPHIE

COUCHE	DESCRIPTION	EPAISSEUR (X)
<u>I</u>	<u>HUMUS AVEC INCLUSION D'ARGILE</u>	<u>3 cm</u>
<u>II</u>	<u>SOL ARGILEUX AVEC INCLUSIONS DE SABLE ET CAILLOUTIS</u>	<u>—</u>


PROFIL DE SOL

MUR: NORD ECH.: 1:10



LOCALISATION DES VESTIGES

COUCHE: SURF. ECH.: 1:10



LEGENDE:

- VEGETATION
- COUCHE I
- COUCHE II
- LIMITE DE LA FOUILLE

LEGENDE:

- ECLAT EN CHERT

REMARQUES: _____

PHOTOS: _____



SITE JgEj-40

FICHE DESCRIPTIVE DE L'ENVIRONNEMENT

LOCALISATION DU SITE

COORDONNEES GEOG: PLAN D'EAU: Baie du Diana (Little Lake Cove)
 COORDONNEES U.T.M.: DISTANCE/RIVE: 900 m
 CARTE: 25F/4E ECH.: 1:50 000 ALTITUDE/PLAN D'EAU: 31,0 m
 PHOTO-AERIENNE: MT081009-30 ECH.: 1:5,000 ALTITUDE/MER: 31,0 m
 LOCALISATION INFORMELLE: ~1500 m AU NORD-EST DE QUARTAO

MORPHO-SEDIMENTOLOGIE

DEPOTS DE SURFACE: SABLE ET GRAVIER, CHAMP DE BLOCS
 MORPHOLOGIE: DEPOTS MARINS, DEPOTS FLUVIO-LACUSTRES
 RELIEF: RELATIVEMENT PLAT DRAINAGE: BON

COUVERT VEGETAL

ESPECES DOMINANTES: MOUSSES ET LICHENS
 ESPECES SECONDAIRES: -
 ETENDUE: TRÈS CLAIRSÈMÉ

NATURE DE L'INTERVENTION

PHASE II (INVENTAIRE) DES RECHERCHES ARCHEOLOGIQUES DU PROJET DE REFECTION DES INFRASTRUCTURES AEROPORTUAIRES NORDIQUES

REMARQUES

REFERENCES

PHOTOS DU MILIEU C8604-21: 7a, 8a, 9a, 10a, 11a, 12a
NB8604-17: 7, 8, 9, 10, 11, 12.

RECEPTEUR(S)

DATE 30/07/87

I. RADGLEY

D. GENDRON

H. STEWART (+ SON ÉQUIPE JAPONAISE)

ÉQUIPE DE L'ÉCOLE DE FOUILLE INUIT (site JgEj-3)



Institut Culturel Avataq

FICHE DESCRIPTIVE DU SITE

SITE JgEj-40

TOPONYME INUIT _____

DONNEES D'OCCUPATION

APPARTENANCE CULTURELLE: DORSETIENNE

CHRONOLOGIE ESTIMEE: PHASE TARDIVE DE LA CULTURE

DIMENSIONS MAX. (m): 50 X 20 SUPERFICIE TOTALE (m2): 1000

REPARTITION DE L'ESPACE SITE: —

TRACES ET VESTIGES D'OCCUPATION OBSERVES

STRUCTURES D'HABITATION: 2 CERCLES DE TENTE

AUTRES AMENAGEMENTS: —

VESTIGES LITHIQUES: 4 CONCENTRATIONS LITHIQUES

AUTRES VESTIGES: —

ECHANTILLONNAGE

TECHNIQUES: COLLECTE DE SURFACE

VESTIGES RECUEILLIS: 460 OBJETS LITHIQUES

PRELEVEMENTS: —

ETAT DU SITE

INTEGRITE: INTACT

NATURE DE LA PERTURBATION: —

REMARQUES _____

RECOMMANDATIONS _____

PHOTOS C8604-21: 7a, 8a, 9a, 10a, 11a, 12a; NB8604-17: 7, 8, 9, 10, 11, 12

NO. DU PLAN R604-017.

DI8604-3: 7 à 12.



SITE Jg5j-40

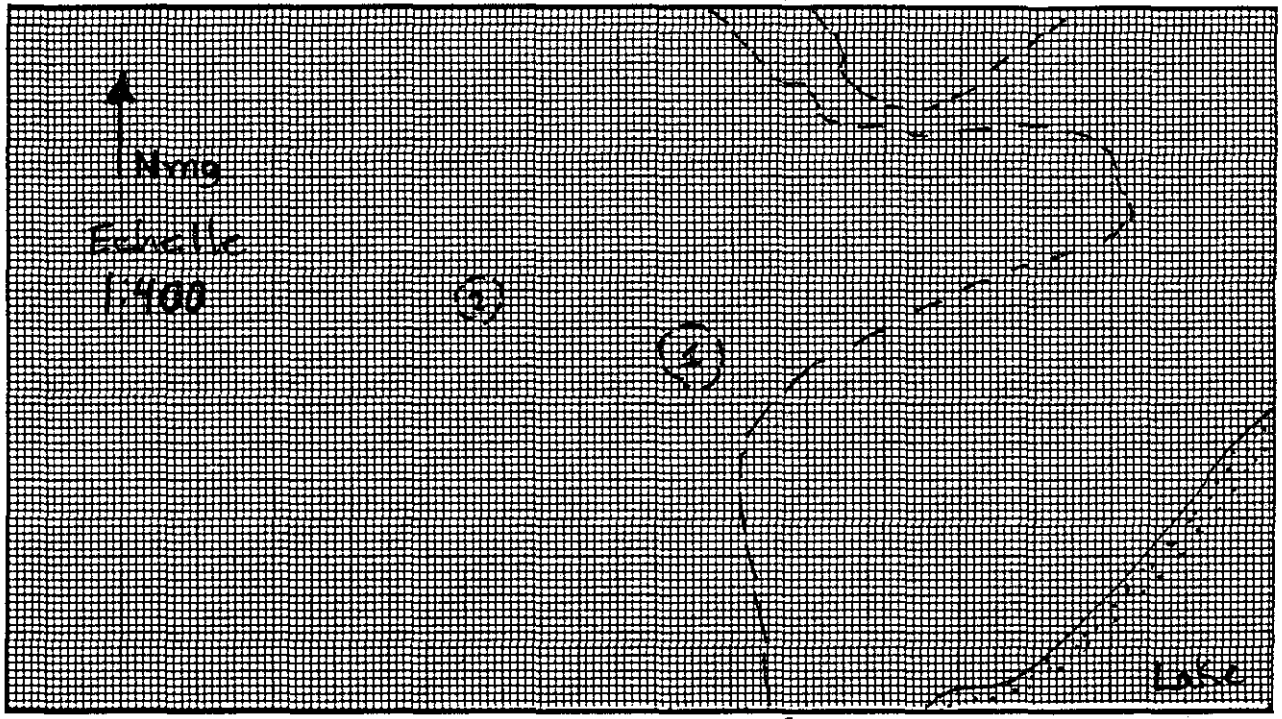
FICHE DESCRIPTIVE DES STRUCTURES D'HABITATION

NO. DE LA STRUCTURE: 1 APPARTENANCE CULTURELLE: DORSÉTIENNE
TYPE: TENTE DIMENSIONS INTERNES (m): 3,15 x 3,00 m
FORME: QUAÉ ORIENTATION: N-S ETAT: INTACT
DESCRIPTION: POURTOUR DÉFINI PAR UN ALIGNEMENT DE ROCHES

LOCALISATION: PORTION CENTRE DU SITE

AMENAGEMENTS INTERNES

TYPE	DIMENSIONS (m)	ORIENTATION



VESTIGES RECUEILLIS: CONCENTRATION 2

PRELEVEMENTS: —

REMARQUES:

PHOTOS: C8604-21: 3a, 6a
NB8604-17: 3, 6
DIA8604-3: 6



Institut Culturel Avataq

SITE JgEj-40


FICHE DESCRIPTIVE DES STRUCTURES D'HABITATION

NO. DE LA STRUCTURE: 2 APPARTENANCE CULTURELLE: DORSETIENNE
TYPE: TENTE DIMENSIONS INTERNES (m): 3,60 x 3,40 m
FORME: OVALE ORIENTATION: E-O ETAT: INTACT
DESCRIPTION: POURTOUR DÉFINI PAR UN ALIGNEMENT DE ROCHES

LOCALISATION: PORTION CENTRE DU SITE

AMENAGEMENTS INTERNES

TYPE	DIMENSIONS (m)	ORIENTATION



VESTIGES RECUEILLIS: CONCENTRATION 3

PRELEVEMENTS: _____

REMARQUES: _____

PHOTOS: C8604-21: 1a, 2a, 4a, 5a
NB8604-17: 1, 2, 4, 5
DIA8604-3: 5



Institut Culturel Avataq

SITE JgEj-41

FICHE DESCRIPTIVE DE L'ENVIRONNEMENT

LOCALISATION DU SITE

COORDONNEES GEOG.: PLAN D'EAU: BAIE DU DIANA
COORDONNEES U.T.M.: DISTANCE/RIVE: 600 m
CARTE: 25F/4E ECH.: 1:50 000 ALTITUDE/PLAN D'EAU: 35 à 38 m
PHOTO-AERIENNE: MTQ 84009-39 ECH.: 1:5 000 ALTITUDE/MER: 35 à 38 m
LOCALISATION INFORMELLE: ENVIRON 2 km AU NORD-EST DE QUARTAQ

MORPHO-SEDIMENTOLOGIE

DEPOTS DE SURFACE: SABLE ET GRAVIER, CHAMP DE BLOCS, BLOCAILLE
MORPHOLOGIE: PALEOPLAGES, DEPOTS MARINS
RELIEF: IRRÉGULIER DRAINAGE: MAUVAIS À BON.

COUVERT VEGETAL

ESPECES DOMINANTES: MOUSSES, LICHENS, SPHAIGNES.
ESPECES SECONDAIRES: HERBES
ETENDUE: VARIE SELON L'ESPACE

NATURE DE L'INTERVENTION

PHASE II (INVENTAIRE) DES RECHERCHES ARCHEOLOGIQUES DU PROJET
DE REFECTION DES INFRASTRUCTURES AEROPORTUAIRES NORDIQUES

REMARQUES

REFERENCES _____

PHOTOS DU MILIEU _____

RECEPTEUR(S) _____ DATE 30/07/87

I. BADGLEY

D. GENDRON

ÉQUIPE DE L'ÉCOLE DE FOUILLE INUIT (SITE JgEj-3)

H. STEWARD (+ SON ÉQUIPE JAPONAISE)



Institut Culturel Avataq

FICHE DESCRIPTIVE DU SITE

SITE JgEj-41

TOPONYME INUIT _____

DONNEES D'OCCUPATION

APPARTENANCE CULTURELLE: DORSÉTIENNE

CHRONOLOGIE ESTIMÉE: INDETERMINÉE

DIMENSIONS MAX. (m): 165 x 50

SUPERFICIE TOTALE (m²): 8,250

REPARTITION DE L'ESPACE SITE: -

TRACES ET VESTIGES D'OCCUPATION OBSERVES

STRUCTURES D'HABITATION: 13 CERCLES DE TENTE ET 16 STRUCTURES SEMI-SOUTERRAINES

AUTRES AMENAGEMENTS: _____

VESTIGES LITHIQUES: _____

AUTRES VESTIGES: 0

ECHANTILLONNAGE

TECHNIQUES: COLLECTE DE SURFACE ET 15 Puits DE SONDAGE (50 x 50cm)

VESTIGES RECUEILLIS: 64 OBJETS LITHIQUES

PRELEVEMENTS: AUCUN

ETAT DU SITE

INTEGRITE: INTACT

NATURE DE LA PERTURBATION: AUCUNE

REMARQUES _____

RECOMMANDATIONS _____

PHOTOS C8604-21: 13A à 17A; NB8604-17: 13, 14; DA8604-3: 13 à 19

NO. DU PLAN 8604-018



SITE JgEj-41


FICHE DESCRIPTIVE DES STRUCTURES D'HABITATION

NO. DE LA STRUCTURE: 1 APPARTENANCE CULTURELLE: DORSETIENNE
TYPE: CERCLE DE TENTE DIMENSIONS INTERNES (m): 4,00 x 2,60
FORME: OVALE ORIENTATION: OND-ESE ETAT: INTACT
DESCRIPTION: POURTOUR COMPOSÉ DE ROCHES DE DIFFÉRENTES DIMENSIONS

LOCALISATION: SITUÉE SUR L'AFFLEUREMENT ROCHÉUX À L'EXTREMITÉ SUD DU SITE

AMENAGEMENTS INTERNES

TYPE	DIMENSIONS (m)	ORIENTATION



VESTIGES RECUEILLIS: AUCUN

PRELEVEMENTS: AUCUN

REMARQUES: _____

PHOTOS: C8604-21:18A; NB8604-17:15



SITE JGEj-41


FICHE DESCRIPTIVE DES STRUCTURES D'HABITATION

NO. DE LA STRUCTURE: 2 APPARTENANCE CULTURELLE: DORSÉTIENNE
TYPE: CERCLE DE TENTE DIMENSIONS INTERNES (m): 3,40 x 1,90
FORME: BILOBÉE ORIENTATION: E-O ETAT: INTACT
DESCRIPTION: POURTOUR COMPOSÉ DE ROCHES DE DIFFÉRENTES DIMENSIONS

LOCALISATION: PRÈS DE LA LIMITE SUD DU SITE

AMÉNAGEMENTS INTERNES

TYPE	DIMENSIONS (m)	ORIENTATION



VESTIGES RECUEILLIS: AUCUN

PRELEVEMENTS: AUCUN

REMARQUES: 2 SONDAGES NÉGATIFS

PHOTOS: —



Institut Culturel Avataq

SITE TgEj-41


FICHE DESCRIPTIVE DES STRUCTURES D'HABITATION

NO. DE LA STRUCTURE: 3 APPARTENANCE CULTURELLE: DORSÉTIENNE
TYPE: CERCLE DE TENTE DIMENSIONS INTERNES (m): 1,70 DE DIAMÈTRE
FORME: CIRCULAIRE ORIENTATION: — ETAT: INTACT
DESCRIPTION: POURTOUR COMPOSÉ DE ROCHES DE DIFFÉRENTES DIMENSIONS

LOCALISATION: PARTIE SUD-EST DU SITE

AMENAGEMENTS INTERNES

TYPE	DIMENSIONS (m)	ORIENTATION



VESTIGES RECUEILLIS: AUCUN

PRELEVEMENTS: AUCUN

REMARQUES: _____

PHOTOS: —



SITE JgEj-41


FICHE DESCRIPTIVE DES STRUCTURES D'HABITATION

NO. DE LA STRUCTURE: 4 APPARTENANCE CULTURELLE: DORSETIENNE
TYPE: CERCLE DE TENTE DIMENSIONS INTERNES (m): 2,60 x 1,90
FORME: OVALE ORIENTATION: ND-SE ETAT: INTACT
DESCRIPTION: POURTOUR COMPOSÉ DE ROCHES DE DIFFÉRENTES DIMENSIONS

LOCALISATION: PARTIE SUD-EST DU SITE

AMENAGEMENTS INTERNES

TYPE	DIMENSIONS (m)	ORIENTATION
_____	_____	_____
_____	_____	_____
_____	_____	_____
_____	_____	_____



VESTIGES RECUEILLIS: AUCUN

PRELEVEMENTS: AUCUN

REMARQUES: _____

PHOTOS: C8604-21:19A; NB8604-17:16



Institut Culturel Avataq

SITE JgEj-41

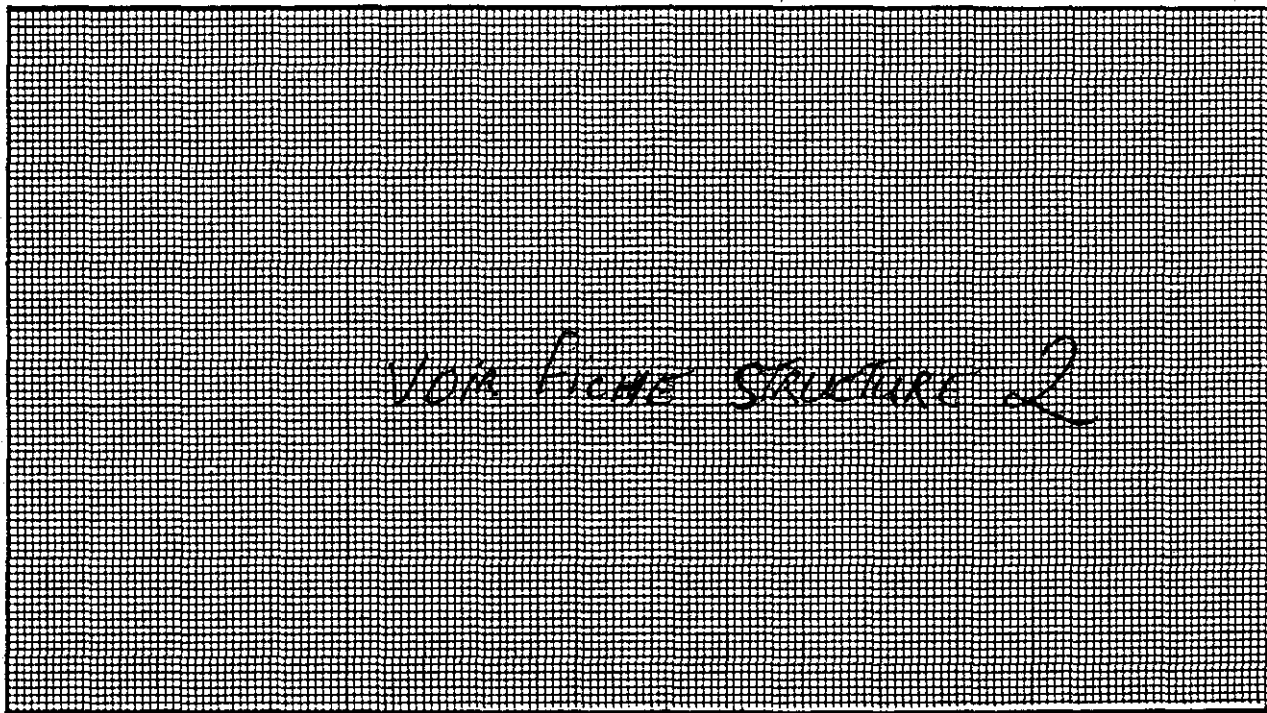
FICHE DESCRIPTIVE DES STRUCTURES D'HABITATION

NO. DE LA STRUCTURE: 5 APPARTENANCE CULTURELLE: DORSÉTIENNE
TYPE: CERCLE DE TENTE DIMENSIONS INTERNES (m): 2,80 x 1,80
FORME: OVALE ORIENTATION: N-S ETAT: INTACT
DESCRIPTION: POURTOUR COMPOSÉ DE ROCHES DE DIFFÉRENTES DIMENSIONS

LOCALISATION: SECTEUR SUD-OUEST DE SITE

AMENAGEMENTS INTERNES

TYPE	DIMENSIONS (m)	ORIENTATION



VESTIGES RECUEILLIS: 1 éclat

PRELEVEMENTS: AUCUN

REMARQUES: 2 SONDAGES (DONT 1 POSITIF)

PHOTOS: C8604-21:21A; NB8604-17:18; DIAB604-3:21



Institut Culturel Avataq

SITE JgEj-41


FICHE DESCRIPTIVE DES STRUCTURES D'HABITATION

NO. DE LA STRUCTURE: 6 APPARTENANCE CULTURELLE: DORSÉTIENNE
TYPE: CERCLE DE TENTE DIMENSIONS INTERNES (m): 1,70 x 1,40
FORME: OVALE ORIENTATION: N-S ETAT: INTACT
DESCRIPTION: POURTOUR COMPOSÉ DE ROCHES DE DIFFÉRENTES DIMENSIONS

LOCALISATION: SECTEUR CENTRE-SUD DU SITE

AMENAGEMENTS INTERNES

TYPE	DIMENSIONS (m)	ORIENTATION



VESTIGES RECUEILLIS: AUCUN

PRELEVEMENTS: AUCUN

REMARQUES: _____

PHOTOS: —



Institut Culturel Avataq

SITE TgEj-41


FICHE DESCRIPTIVE DES STRUCTURES D'HABITATION

NO. DE LA STRUCTURE: 7 APPARTENANCE CULTURELLE: DORSETIENNE
TYPE: CERCLE DE TENTE DIMENSIONS INTERNES (m): 1,70 DE DIAMÈTRE
FORME: CIRCULAIRE ORIENTATION: — ETAT: INTACT
DESCRIPTION: POURTOUR COMPOSÉ DE ROCHES DE DIFFÉRENTES DIMENSIONS

LOCALISATION: SECTEUR CENTRE-SUP DU SITE

AMENAGEMENTS INTERNES

TYPE	DIMENSIONS (m)	ORIENTATION



VESTIGES RECUEILLIS: AUCUN

PRELEVEMENTS: AUCUN

REMARQUES: _____

PHOTOS: —



SITE JgEj-41

FICHE DESCRIPTIVE DES STRUCTURES D'HABITATION

NO. DE LA STRUCTURE: 8 APPARTENANCE CULTURELLE: DORSÉTIENNE
TYPE: CERCLE DE TENTE DIMENSIONS INTERNES (m): 2,20 x 1,80
FORME: OVALE ORIENTATION: NO-SE ETAT: INTACT
DESCRIPTION: POURTOUR COMPOSÉ DE ROCHES DE DIFFÉRENTES DIMENSIONS

LOCALISATION: SECTEUR CENTRE-SUD DU SITE, PRÈS DE LA STRUCTURE 7

AMÉNAGEMENTS INTERNES

TYPE	DIMENSIONS (m)	ORIENTATION
_____	_____	_____
_____	_____	_____
_____	_____	_____
_____	_____	_____



VESTIGES RECUEILLIS: AUCUN

PRELEVEMENTS: AUCUN

REMARQUES: 1 SONDAGE NÉGATIF

PHOTOS: C8604-21: 22A; NB8604-17: 19



Institut Culturel Avataq

SITE JqEj-41


FICHE DESCRIPTIVE DES STRUCTURES D'HABITATION

NO. DE LA STRUCTURE: 9 APPARTENANCE CULTURELLE: DORSETIENNE
TYPE: CERCLE DE TENTE DIMENSIONS INTERNES (m): 1,80 DE DIAMETRE
FORME: CIRCULAIRE ORIENTATION: — ETAT: INTACT
DESCRIPTION: POURTOUR COMPOSÉ DE ROCHES DE DIFFÉRENTES DIMENSIONS

LOCALISATION: SECTEUR CENTRE-SUD DU SITE, PRÈS DES STRUCTURES 7 ET 8

AMENAGEMENTS INTERNES

TYPE	DIMENSIONS (m)	ORIENTATION



VESTIGES RECUEILLIS: AUCUN

PRELEVEMENTS: AUCUN

REMARQUES: _____

PHOTOS: —



Institut Culturel Avataq

SITE JgEj-41


FICHE DESCRIPTIVE DES STRUCTURES D'HABITATION

NO. DE LA STRUCTURE: 10 APPARTENANCE CULTURELLE: DORSETIENNE
TYPE: CERCLE DE TENTE DIMENSIONS INTERNES (m): 2,10 x 2,10
FORME: CARRÉE ORIENTATION: N-S ETAT: INTACT
DESCRIPTION: POURTOUR COMPOSÉ DE ROCHES DE DIFFÉRENTES DIMENSIONS

LOCALISATION: PARTIE OUEST DU SECTEUR CENTRE-SUD DU SITE

AMENAGEMENTS INTERNES

TYPE	DIMENSIONS (m)	ORIENTATION



VESTIGES RECUEILLIS: 60 OBJETS LITHIQUES
(SURFACE)

PRELEVEMENTS: AUCUN

REMARQUES: _____

PHOTOS: —



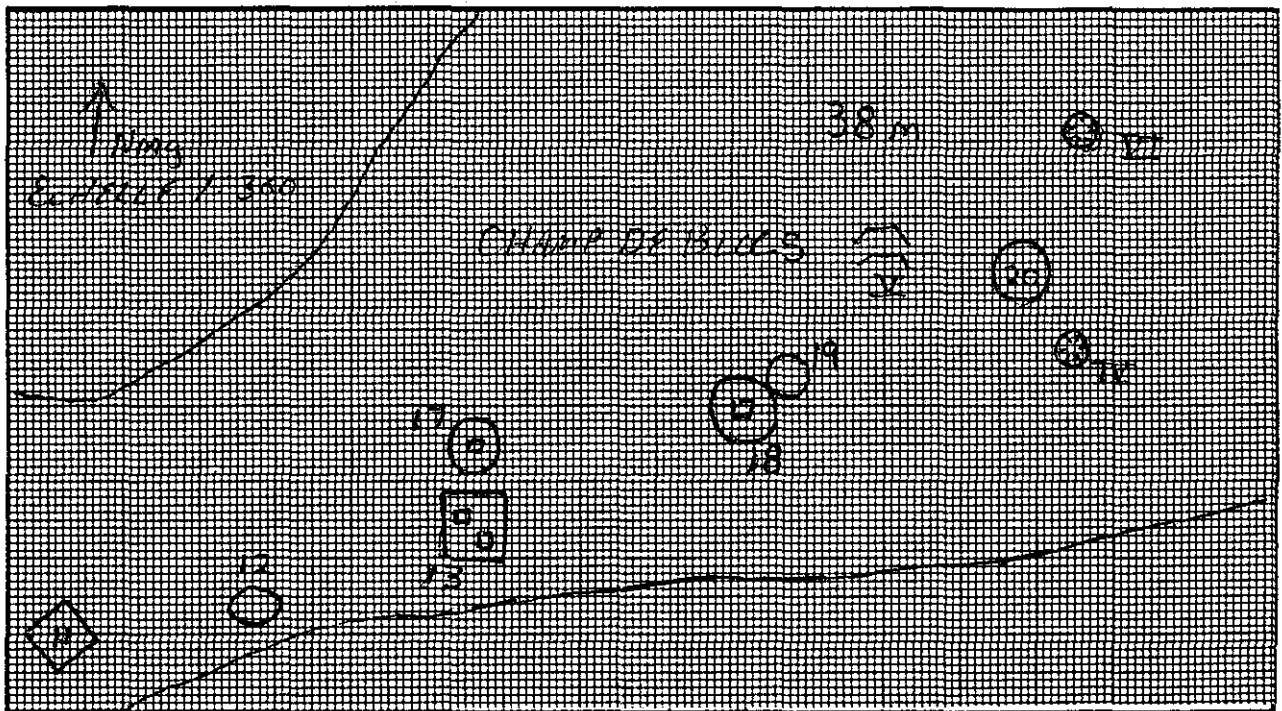
SITE JgEj-41

FICHE DESCRIPTIVE DES STRUCTURES D'HABITATION

NO. DE LA STRUCTURE: 11 APPARTENANCE CULTURELLE: DORSETIENNE
TYPE: SEMI-SOUTERRAINE DIMENSIONS INTERNES (m): 2,30 x 1,80
FORME: RECTANGULAIRE ORIENTATION: E-O ETAT: INTACT
DESCRIPTION: DEFINIE PAR UNE DÉPRESSION LÉGÈRE DÉLIMITÉE PAR UN ALIGNEMENT DE BLOCS
LOCALISATION: PARTIE OUEST DU SECTEUR CENTRE-SUD DU SITE

AMENAGEMENTS INTERNES

TYPE	DIMENSIONS (m)	ORIENTATION



VESTIGES RECUEILLIS: AUCUN

PRELEVEMENTS: AUCUN

REMARQUES: _____

PHOTOS: C8604-21; 25A; NBB604-17; 22; DIA8604-3; 25



Institut Culturel Avataq


SITE JgEj-41

FICHE DESCRIPTIVE DES STRUCTURES D'HABITATION

NO. DE LA STRUCTURE: 12 APPARTENANCE CULTURELLE: DORSÉTIENNE
TYPE: SEMI-SOUTERRAINE DIMENSIONS INTERNES (m): 2,00 x 1,50
FORME: OVALE ORIENTATION: E-O ETAT: INTACT
DESCRIPTION: DÉFINIE PAR UNE DÉPRESSION LÉGÈRE DÉLIMITÉE PAR UN ALIGNEMENT DE BLOCS
LOCALISATION: SECTEUR CENTRE-SUD DU SITE (LIMITE SUD DU CHAMP DE BLOCS)

AMENAGEMENTS INTERNES

TYPE	DIMENSIONS (m)	ORIENTATION



VESTIGES RECUEILLIS: AUCUN

PRELEVEMENTS: AUCUN

REMARQUES: _____

PHOTOS: CB604-21: 26A; NR8604-17: 23; DIA8604-3: 26



Institut Culturel Avataq


SITE JgEj-41

FICHE DESCRIPTIVE DES STRUCTURES D'HABITATION

NO. DE LA STRUCTURE: 13 APPARTENANCE CULTURELLE: DORSETIENNE
TYPE: SEMI-SOUTERRAINE DIMENSIONS INTERNES (m): 2,40 x 2,40
FORME: CARRÉE ORIENTATION: N-S ETAT: INTACT
DESCRIPTION: DÉFINIE PAR UNE DÉPRESSION LÉGÈRE DÉLIMITÉE PAR
UN ALIGNEMENT DE BLOCS
LOCALISATION: PARTIE CENTRALE DU SITE

AMENAGEMENTS INTERNES

TYPE	DIMENSIONS (m)	ORIENTATION



VESTIGES RECUEILLIS: AUCUN

PRELEVEMENTS: AUCUN

REMARQUES: 2 SONDAGES NÉGATIFS

PHOTOS: C8604-21:27A; NB8604-17:24; DIAB604-3:27



Institut Culturel Avataq

SITE JgEj-41


FICHE DESCRIPTIVE DES STRUCTURES D'HABITATION

NO. DE LA STRUCTURE: 14 APPARTENANCE CULTURELLE: DORSÉTIENNE
TYPE: CERCLE DE TENTE DIMENSIONS INTERNES (m): 3,00 x 2,70
FORME: DVALE ORIENTATION: E-O ETAT: INTACT
DESCRIPTION: POURTOUR COMPOSÉ DE ROCHES DE DIFFÉRENTES DIMENSIONS

LOCALISATION: SECTEUR CENTRE-SUD DU SITE, PRÈS DE LA STRUCTURE 9

AMENAGEMENTS INTERNES

TYPE	DIMENSIONS (m)	ORIENTATION



VESTIGES RECUEILLIS: AUCUN

PRELEVEMENTS: AUCUN

REMARQUES: 2 SONDAGES NÉGATIFS

PHOTOS: —



Institut Culturel Avataq

SITE TgEj-41

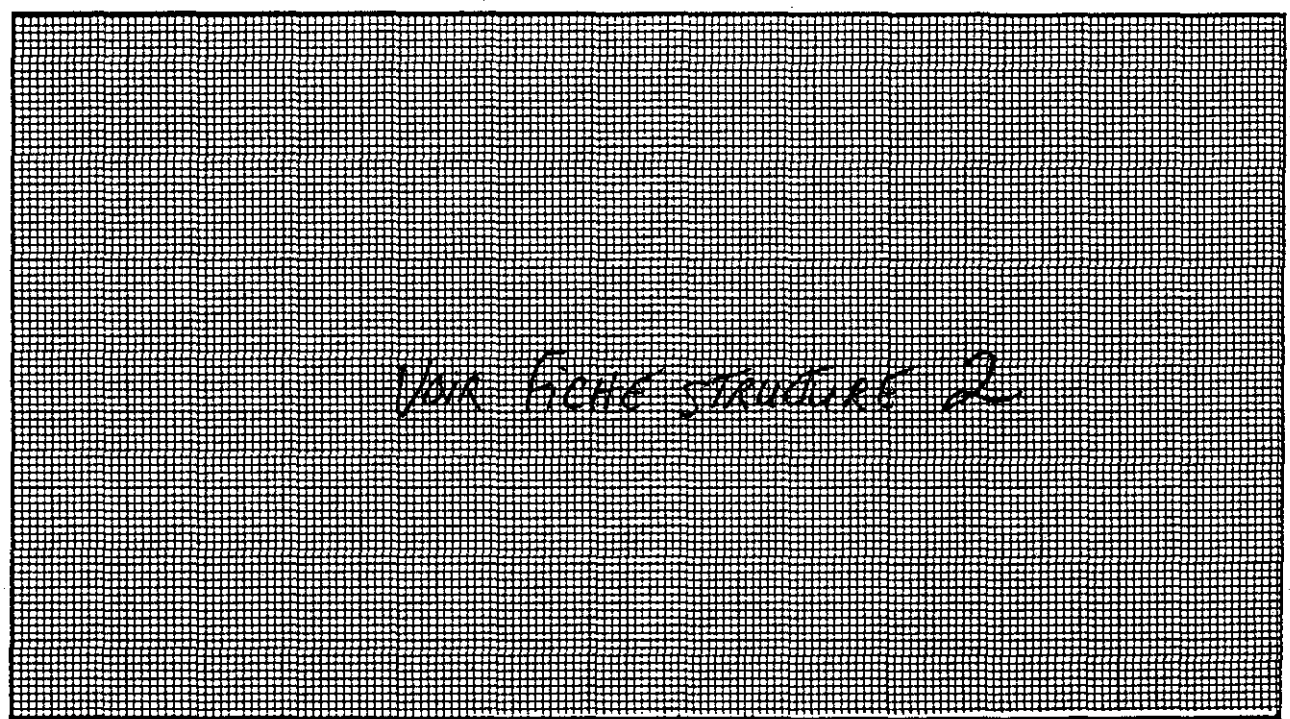
FICHE DESCRIPTIVE DES STRUCTURES D'HABITATION

NO. DE LA STRUCTURE: 15 APPARTENANCE CULTURELLE: DORSÉTIENNE
TYPE: CERCLE DE TENTE DIMENSIONS INTERNES (m): 1,70 x 1,40
FORME: OVALE ORIENTATION: N-S ETAT: INTACT
DESCRIPTION: POURTOUR COMPOSÉ DE ROCHES DE DIFFÉRENTES DIMENSIONS

LOCALISATION: PARTIE SUD DU SITE

AMENAGEMENTS INTERNES

TYPE	DIMENSIONS (m)	ORIENTATION



VESTIGES RECUEILLIS: AUCUN

PRELEVEMENTS: AUCUN

REMARQUES: _____

PHOTOS: _____



Institut Culturel Avataq

SITE JgEj-41


FICHE DESCRIPTIVE DES STRUCTURES D'HABITATION

NO. DE LA STRUCTURE: 16 APPARTENANCE CULTURELLE: DORSÉTIENNE
TYPE: CERCLE DE TENTE DIMENSIONS INTERNES (m): 1,70 DE DIAMÈTRE.
FORME: CIRCULAIRE ORIENTATION: — ETAT: INTACT
DESCRIPTION: POURTOUR COMPOSÉ DE ROCHES DE DIFFÉRENTES DIMENSIONS

LOCALISATION: PARTIE SUD DU SITE, ENVIRON 4 m. AU SUD-OUEST DE LA STRUCTURE 15

AMENAGEMENTS INTERNES

TYPE	DIMENSIONS (m)	ORIENTATION
_____	_____	_____
_____	_____	_____
_____	_____	_____
_____	_____	_____



VESTIGES RECUEILLIS: AUCUN

PRELEVEMENTS: AUCUN

REMARQUES: _____

PHOTOS: —



Institut Culturel Avataq


SITE JgEj-41

FICHE DESCRIPTIVE DES STRUCTURES D'HABITATION

NO. DE LA STRUCTURE: 17 APPARTENANCE CULTURELLE: DORSETIENNE
TYPE: SEMI-SOUTERRAINE DIMENSIONS INTERNES (m): 2,20 DE DIAMÈTRE
FORME: CIRCULAIRE ORIENTATION: — ETAT: INTACT
DESCRIPTION: DÉFINIE PAR UNE DÉPRESSION LÉGÈRE DÉLIMITÉE PAR
UN ALIGNEMENT DE BLOCS
LOCALISATION: PARTIE CENTRALE DU SITE, PRES DE LA STRUCTURE 13

AMENAGEMENTS INTERNES

TYPE	DIMENSIONS (m)	ORIENTATION



VESTIGES RECUEILLIS: AUCUN

PRELEVEMENTS: AUCUN

REMARQUES: _____

PHOTOS: C8604-21: 28A; NB8604-17: 25; DIA 8604 3: 28



Institut Culturel Avataq


SITE JgEj-41

FICHE DESCRIPTIVE DES STRUCTURES D'HABITATION

NO. DE LA STRUCTURE: 18 APPARTENANCE CULTURELLE: DORSETIENNE
TYPE: SEMI-SOUTERRAINE DIMENSIONS INTERNES (m): 2,80 x 2,10
FORME: OVALE ORIENTATION: NO-SE ETAT: INTACT
DESCRIPTION: DÉFINIE PAR UNE DÉPRESSION LÉGÈRE DÉLIMITÉE PAR
UN ALIGNEMENT DE BLOCS
LOCALISATION: PARTIE CENTRALE DU SITE

AMENAGEMENTS INTERNES

TYPE	DIMENSIONS (m)	ORIENTATION



VESTIGES RECUEILLIS: AUCUN

PRELEVEMENTS: AUCUN

REMARQUES: 1 SONDAGE NÉGATIF

PHOTOS: —



Institut Culturel Avataq


SITE JgEj-41

FICHE DESCRIPTIVE DES STRUCTURES D'HABITATION

NO. DE LA STRUCTURE: 19 APPARTENANCE CULTURELLE: DORSÉTIENNE
TYPE: SEMI-SOUTERRAINE DIMENSIONS INTERNES (m): 1,80 DE DIAMÈTRE
FORME: CIRCULAIRE ORIENTATION: — ETAT: INTACT
DESCRIPTION: DÉFINIE PAR UNE DÉPRESSION LÉGÈRE DÉLIMITÉE PAR
UN ALIGNEMENT DE BLOCS
LOCALISATION: JUXTAPOSÉE À LA STRUCTURE 18

AMENAGEMENTS INTERNES

TYPE	DIMENSIONS (m)	ORIENTATION



VESTIGES RECUEILLIS: AUCUN

PRELEVEMENTS: AUCUN

REMARQUES: _____

PHOTOS: —



Institut Culturel Avataq


SITE JgEj-41

FICHE DESCRIPTIVE DES STRUCTURES D'HABITATION

NO. DE LA STRUCTURE: 20 APPARTENANCE CULTURELLE: DORSÉTIENNE
TYPE: SEMI-SOUTERRAINE DIMENSIONS INTERNES (m): 2,50 DE DIAMETRE
FORME: CIRCULAIRE ORIENTATION: — ETAT: INTACT
DESCRIPTION: DEFINIE PAR UNE DÉPRESSION LÉGÈRE DÉLIMITÉE PAR
UN ALIGNEMENT DE BLOCS
LOCALISATION: PARTIE CENTRALE DU SITE

AMENAGEMENTS INTERNES

TYPE	DIMENSIONS (m)	ORIENTATION
_____	_____	_____
_____	_____	_____
_____	_____	_____
_____	_____	_____



VESTIGES RECUEILLIS: AUCUN

PRELEVEMENTS: AUCUN

REMARQUES: _____

PHOTOS: —



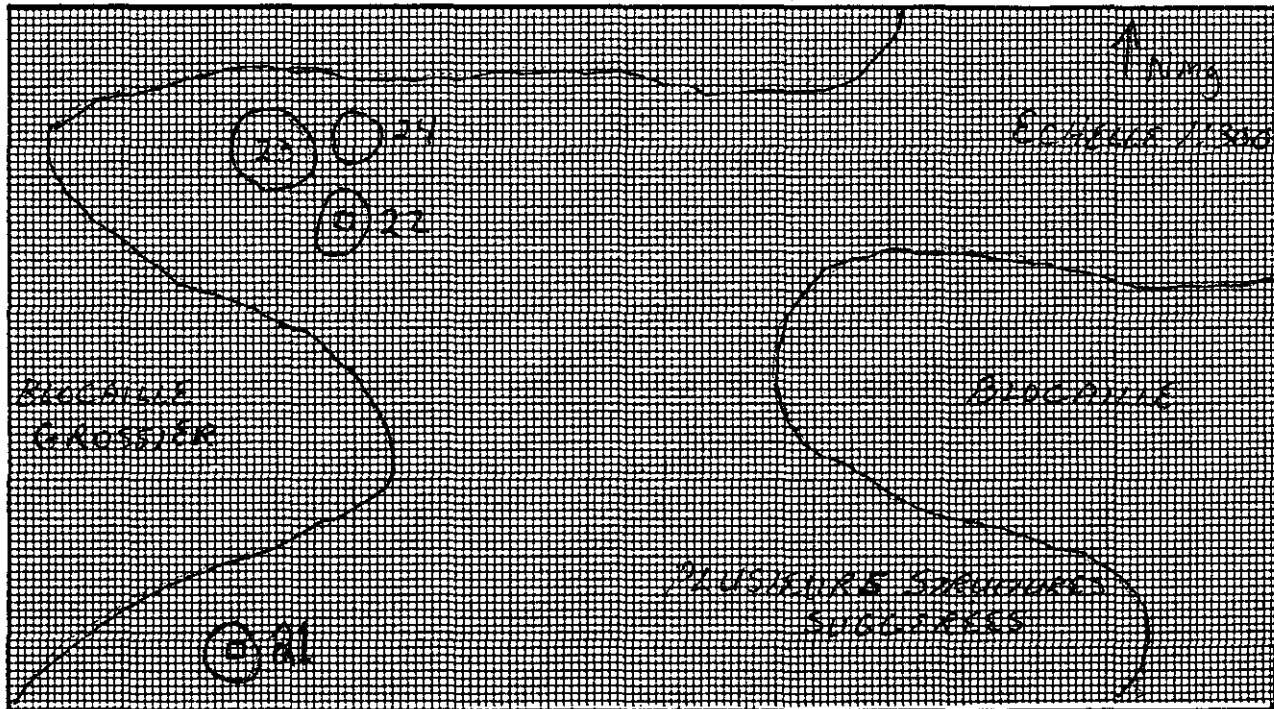
SITE JgEj-41

FICHE DESCRIPTIVE DES STRUCTURES D'HABITATION

NO. DE LA STRUCTURE: 21 APPARTENANCE CULTURELLE: DORSÉTIENNE
TYPE: SEMI-SOUTERRAINE DIMENSIONS INTERNES (m): 2,50 x 2,10
FORME: OVALE ORIENTATION: NE-SO ETAT: INTACT
DESCRIPTION: DÉFINIE PAR UNE DÉPRESSION LÉGÈRE DÉLIMITÉE PAR
UN ALIGNEMENT DE BLOCS
LOCALISATION: PARTIE CENTRALE DU SITE

AMENAGEMENTS INTERNES

TYPE	DIMENSIONS (m)	ORIENTATION



VESTIGES RECUEILLIS: AUCUN

PRELEVEMENTS: AUCUN

REMARQUES: 1 SONDAGE NÉGATIF

PHOTOS: C8604-21:32A; NB8604-17:29; DIA8604-3:32



Institut Culturel Avataq


SITE JgEj-41

FICHE DESCRIPTIVE DES STRUCTURES D'HABITATION

NO. DE LA STRUCTURE: 22 APPARTENANCE CULTURELLE: DORSÉTIENNE
TYPE: SEMI-SOUTERRAINE DIMENSIONS INTERNES (m): 3,10 x 1,90
FORME: OVALE ORIENTATION: N-S ETAT: INTACT
DESCRIPTION: DÉFINIE PAR UNE DÉPRESSION LÉGÈRE DÉLIMITÉE PAR
UN ALIGNEMENT DE BLOCS
LOCALISATION: PARTIE CENTRE-NORD DU SITE

AMENAGEMENTS INTERNES

TYPE	DIMENSIONS (m)	ORIENTATION
_____	_____	_____
_____	_____	_____
_____	_____	_____
_____	_____	_____



VESTIGES RECUEILLIS: AUCUN

PRELEVEMENTS: AUCUN

REMARQUES: 1 SONDAGE NÉGATIF

PHOTOS: —




SITE JgEj-41

FICHE DESCRIPTIVE DES STRUCTURES D'HABITATION

NO. DE LA STRUCTURE: 23 APPARTENANCE CULTURELLE: DORSÉTIENNE
TYPE: SEMI-SOUTERRAINE DIMENSIONS INTERNES (m): 3,20 DE DIAMÈTRE
FORME: CIRCULAIRE ORIENTATION: — ETAT: INTACT
DESCRIPTION: DÉFINIE PAR UNE DÉPRESSION LÉGÈRE DÉLIMITÉE PAR
UN ALIGNEMENT DE BLOCS
LOCALISATION: PARTIE CENTRE - NORD DU SITE, ENVIRON 4 m AU NO DE LA STRUCTURE 22

AMENAGEMENTS INTERNES

TYPE	DIMENSIONS (m)	ORIENTATION
_____	_____	_____
_____	_____	_____
_____	_____	_____
_____	_____	_____



VESTIGES RECUEILLIS: AUCUN

PRELEVEMENTS: AUCUN

REMARQUES: _____

PHOTOS: —




SITE JgEj-41

FICHE DESCRIPTIVE DES STRUCTURES D'HABITATION

NO. DE LA STRUCTURE: 24 APPARTENANCE CULTURELLE: DORSÉTIENNE
TYPE: SEMI-SOUTERRAINE DIMENSIONS INTERNES (m): 2,10 DE DIAMÈTRE
FORME: CIRCULAIRE ORIENTATION: — ETAT: INTACT
DESCRIPTION: DÉFINIE PAR UNE DÉPRESSION LÉGÈRE DÉLIMITÉE PAR
UN ALIGNEMENT DE BLOCS
LOCALISATION: JUXTAPOSÉE À LA STRUCTURE 23

AMENAGEMENTS INTERNES

TYPE	DIMENSIONS (m)	ORIENTATION



VESTIGES RECUEILLIS: AUCUN

PRELEVEMENTS: AUCUN

REMARQUES: _____

PHOTOS: —



Institut Culturel Avataq

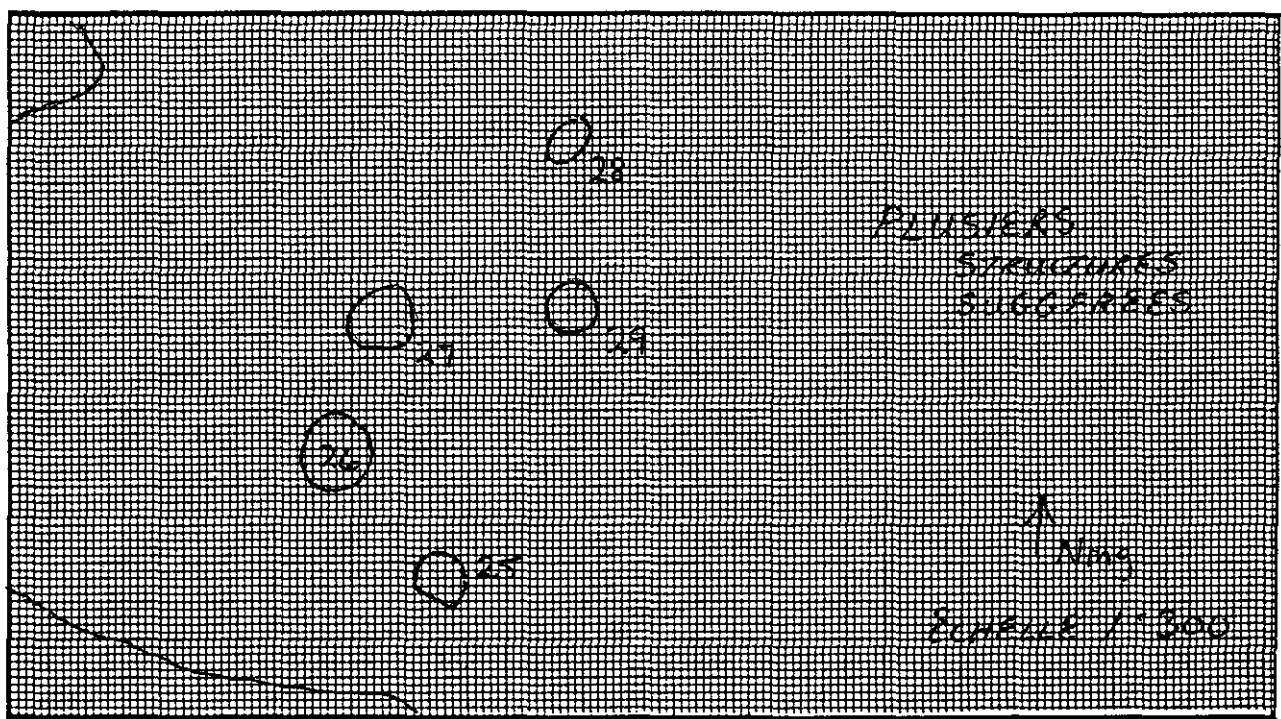
SITE JgEj-41

FICHE DESCRIPTIVE DES STRUCTURES D'HABITATION

NO. DE LA STRUCTURE: 25 APPARTENANCE CULTURELLE: DORSÉTIENNE
TYPE: SEMI-SOUTERRAINE DIMENSIONS INTERNES (m): 1,40 x 1,60
FORME: OVALE ORIENTATION: E-O ETAT: INTACT
DESCRIPTION: DÉFINIE PAR UNE DÉPRESSION LÉGÈRE DÉLIMITÉE PAR UN ALIGNEMENT DE BLOCS
LOCALISATION: PARTIE NORD DU SITE, ENVIRON 15 m AU NORD DE LA STRUCTURE 23

AMENAGEMENTS INTERNES

TYPE	DIMENSIONS (m)	ORIENTATION
_____	_____	_____
_____	_____	_____
_____	_____	_____
_____	_____	_____



VESTIGES RECUEILLIS: AUCUN

PRELEVEMENTS: AUCUN

REMARQUES: _____

PHOTOS: C8604-21:33A; NB8604-17:30; DIA8604-3:33



Institut Culturel Avataq

SITE JgEj-41

FICHE DESCRIPTIVE DES STRUCTURES D'HABITATION

NO. DE LA STRUCTURE: 26 APPARTENANCE CULTURELLE: DORSÉTIENNE
TYPE: SEMI-SOUTERRAINE DIMENSIONS INTERNES (m): 2,90 DE DIAMÈTRE
FORME: CIRCULAIRE ORIENTATION: — ETAT: INTACT
DESCRIPTION: DÉFINIE PAR UNE DÉPRESSION LÉGÈRE DÉLIMITÉE PAR
UN ALIGNEMENT DE BLOCS
LOCALISATION: PARTIE NORD DU SITE, ENVIRON 5m AU NO DE LA STRUCTURE 25

AMENAGEMENTS INTERNES

TYPE	DIMENSIONS (m)	ORIENTATION
_____	_____	_____
_____	_____	_____
_____	_____	_____
_____	_____	_____



VESTIGES RECUEILLIS: AUCUN

PRELEVEMENTS: AUCUN

REMARQUES: _____

PHOTOS: _____




SITE JgEj-41

FICHE DESCRIPTIVE DES STRUCTURES D'HABITATION

NO. DE LA STRUCTURE: 27 APPARTENANCE CULTURELLE: DORSÉTIENNE
TYPE: SEMI-SOUTERRAINE DIMENSIONS INTERNES (m): 2,90 x 2,50
FORME: OVALE ORIENTATION: NNE-SSO ETAT: INTACT
DESCRIPTION: DÉFINIE PAR UNE DÉPRESSION LÉGÈRE DÉLIMITÉE PAR
UN ALIGNEMENT DE BLOCS
LOCALISATION: PARTIE NORD DU SITE, ENVIRON 10m AU NORD DE LA STRUCTURE 26

AMENAGEMENTS INTERNES

TYPE	DIMENSIONS (m)	ORIENTATION
_____	_____	_____
_____	_____	_____
_____	_____	_____
_____	_____	_____



VESTIGES RECUEILLIS: AUCUN

PRELEVEMENTS: AUCUN

REMARQUES: _____

PHOTOS: _____



Institut Culturel Avataq


SITE JgEj-41

FICHE DESCRIPTIVE DES STRUCTURES D'HABITATION

NO. DE LA STRUCTURE: 28 APPARTENANCE CULTURELLE: DORSÉTIENNE
TYPE: SEMI-SOUTERRAINE DIMENSIONS INTERNES (m): 1,90 x 1,70
FORME: OVALE ORIENTATION: NE-SO ETAT: INTACT
DESCRIPTION: DÉFINIE PAR UNE DÉPRESSION LÉGÈRE DÉLIMITÉE PAR
UN ALIGNEMENT DE BLOCS
LOCALISATION: PARTIE NORD DU SITE

AMÉNAGEMENTS INTERNES

TYPE	DIMENSIONS (m)	ORIENTATION
_____	_____	_____
_____	_____	_____
_____	_____	_____
_____	_____	_____



VESTIGES RECUEILLIS: AUCUN

PRELEVEMENTS: AUCUN

REMARQUES: _____

PHOTOS: —



Institut Culturel Avataq


SITE JgEj-41

FICHE DESCRIPTIVE DES STRUCTURES D'HABITATION

NO. DE LA STRUCTURE: 29 APPARTENANCE CULTURELLE: DORSETIENNE
TYPE: SEMI-SOUTERRAINE DIMENSIONS INTERNES (m): 1,70 DE DIAMETRE
FORME: CIRCULAIRE ORIENTATION: — ETAT: INTACT
DESCRIPTION: DÉFINIE PAR UNE DÉPRESSION LÉGÈRE DÉLIMITÉE PAR
UN ALIGNEMENT DE BLOCS
LOCALISATION: PARTIE NORD DU SITE

AMENAGEMENTS INTERNES

TYPE	DIMENSIONS (m)	ORIENTATION
_____	_____	_____
_____	_____	_____
_____	_____	_____
_____	_____	_____



VESTIGES RECUEILLIS: AUCUN

PRELEVEMENTS: AUCUN

REMARQUES: _____

PHOTOS: —




Institut Culturel Avataq

SITE JgEj-41

FICHE DESCRIPTIVE DES AMENAGEMENTS PARTICULIERS

<u>NO.</u>	<u>TYPE</u>	<u>DIMENSIONS (m)</u>	<u>LIAISONS PHYSIQUES</u>	<u>PHOTOS</u>
<u>I</u>	AFFÛTS JUMELÉS	1,90(E-O) x 2,20(N-S)	—	C8604-21: 20A NB8604-17: 17 DIA8604-3: 20
<u>II</u>	CACHE	0,45 DE DIAMÈTRE	STRUCTURE 10	C8604-21: 23A NB8604-17: 20 DIA8604-3: 23
<u>III</u>	AFFÛT	1,80 (ORIENTÉ E-O)	—	C8604-21: 24A NB8604-17: 21 DIA8604-3: 24
<u>IV</u>	CACHE	1,80 DE DIAMÈTRE	PRÈS DE LA STRUCTURE 20	C8604-21: 29A NB8604-17: 26 DIA8604-3: 29
<u>V</u>	AFFÛTS JUMELÉS	1,30(NNE-SSO) x 1,80 (ONO-ESE)	PRÈS DE LA STRUCTURE 20	C8604-21: 30A NB8604-17: 27 DIA8604-3: 30
<u>VI</u>	CACHE	0,60 x 0,40	—	C8604-21: 31A NB8604-17: 28 DIA8604-3: 31
<u>VII</u>	AFFÛTS JUMELÉS	1,80(NNE-SSO) x 1,30 (ONO-ESE)	—	C8604-21: 34A NB8604-17: 32 DIA8604-3: 35
<u>VIII</u>	AFFÛTS JUMELÉS	2,20(ENE-OSO) x 1,30(NNO-SSE)	—	C8604-21: 35A NB8604-17: 33 DIA8604-3: 35
<u>IX</u>	AFFÛTS JUMELÉS	1,90(N-S) x 1,90(E-O)	—	C8604-21: 35A NB8604-17: 33 DIA8604-3: 35



Institut Culturel Avataq

FICHE SONDAGE

NO. DU SONDAGE: 1 DIMENSIONS: 50x50 cm PROFONDEUR: 15 cm

LOCALISATION: À L'INTÉRIEUR DE L'AMÉNAGEMENT PARTICULIER I

VESTIGES RECUEILLIS: 1 ÉCLAT BRUT

TRACES D'OCCUPATION: AUCUNE

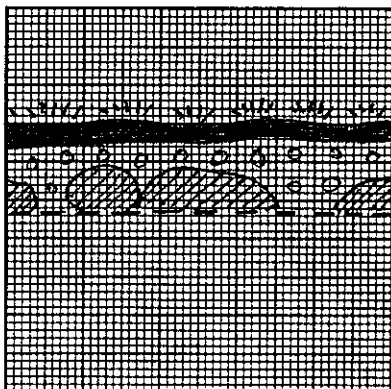
PRELEVEMENTS: AUCUN

STRATIGRAPHIE

COUCHE	DESCRIPTION	EPAISSEUR (X)
<u>I</u>	<u>VEGETATION</u>	<u>2-3 cm</u>
<u>II</u>	<u>HUMUS PABLONNEUX</u>	<u>3 cm</u>
<u>III</u>	<u>SABLE ET GRAVIER</u>	<u>—</u>


PROFIL DE SOL

MUR: QUEST ECH.: 1:10



LOCALISATION DES VESTIGES

COUCHE: II ECH.: 1:10



LEGENDE:

- - COUCHE I
- - COUCHE II
- - COUCHE III
- ▨ - ROCHE
- - - LIMITE DE LA FOUILLE

LEGENDE:

- X - ECLAT EN CHERT
- ▨ - ROCHE

REMARQUES: _____

PHOTOS: _____



SITE JgEj-41

FICHE SONDAGE

NO. DU SONDAGE: 2 DIMENSIONS: 50 x 50 cm PROFONDEUR: 15 cm

LOCALISATION: À L'INTÉRIEUR DE L'AMÉNAGEMENT PARTICULIER I

VESTIGES RECUEILLIS: 2 ÉCLATS BRUT

TRACES D'OCCUPATION: AUCUNE


PRELEVEMENTS: AUCUN

STRATIGRAPHIE

COUCHE	DESCRIPTION	EPAISSEUR (X)
<u>I</u>	<u>VEGETATION</u>	<u>2-3 cm</u>
<u>II</u>	<u>HUMUS SABLONNEUX</u>	<u>3 cm</u>
<u>III</u>	<u>SABLE ET GRAVIER</u>	<u>—</u>

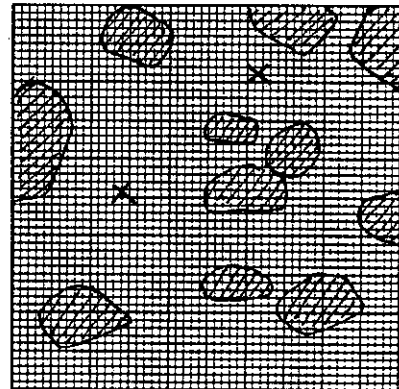
PROFIL DE SOL

MUR: OUEST ECH.: 1:10



LOCALISATION DES VESTIGES

COUCHE: II ECH.: 1:10



LEGENDE:

- - COUCHE I
- - COUCHE II
- - COUCHE III
- ▨ - ROCHE
- - - - LIMITE DE LA FOUILLE

LEGENDE:

- X - ECLAT EN CHERT
- ▨ - ROCHE

REMARQUES: _____

PHOTOS: _____



Institut Culturel Avataq

SITE JgEj-41

FICHE SONDAGE

NO. DU SONDAGE: 3 DIMENSIONS: 50 x 50 cm PROFONDEUR: 15 cm

LOCALISATION: À L'INTÉRIEUR DE LA STRUCTURE 5

VESTIGES RECUEILLIS: 1 ÉCLAT BRUT

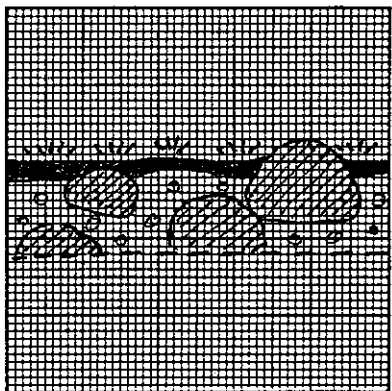
TRACES D'OCCUPATION: AUCUNE

PRELEVEMENTS: AUCUN


STRATIGRAPHIE

COUCHE	DESCRIPTION	EPAISSEUR (X)
<u>I</u>	<u>VEGETATION</u>	<u>2-3 cm</u>
<u>II</u>	<u>HUMUS PABLONNEUX</u>	<u>3 cm</u>
<u>III</u>	<u>SABLE ET GRAVIER</u>	<u>—</u>

PROFIL DE SOL
MUR: NORD ECH: 1:10



LOCALISATION DES VESTIGES
COUCHE: II ECH: 1:10



- LEGENDE:
- - COUCHE I
 - - COUCHE II
 - - COUCHE III
 - ⊗ - ROCHE
 - - - - LIMITE DE LA FOUILLE

- LEGENDE:
- X - ECLAT EN CHERT
 - ⊗ - ROCHE

REMARQUES: _____

PHOTOS: _____



Institut Culturel Avataq

SITE JgEj-42

FICHE DESCRIPTIVE DE L'ENVIRONNEMENT

LOCALISATION DU SITE

COORDONNEES GEOG.:

PLAN D'EAU: BAIE DU DIANA

COORDONNEES U.T.M.:

DISTANCE/RIVE: 600 m

CARTE: 25 F/4E

ECH.: 1:50 000

ALTITUDE/PLAN D'EAU: 45 m

PHOTO-AERIENNE: MTQ 84009-39

ECH.: 1:5 000

ALTITUDE/MER: 45 m

LOCALISATION INFORMELLE: ENVIRON 2,6 KM AU NORD-EST DE QUAQTAQ

MORPHO-SEDIMENTOLOGIE

DEPOTS DE SURFACE: SABLE ET GRAVIER ET CHAMP DE BLOCS

MORPHOLOGIE: TERRASSE ET DEPÔTS MARINS

RELIEF: PLAT

DRAINAGE: BON

COUVERT VEGETAL

ESPECES DOMINANTES: MOUSSES ET LICHENS

ESPECES SECONDAIRES: HERBES

ETENDUE: ÉPARS

NATURE DE L'INTERVENTION

PHASE II (INVENTAIRE) DES RECHERCHES ARCHEOLOGIQUES DU PROJET
DE REFECTION DES INFRASTRUCTURES AEROPORTUAIRES NORDIQUES

REMARQUES

REFERENCES

PHOTOS DU MILIEU

RECENSEUR(S)

DATE 30/07/87

I. BADGLEY

D. GENDRON

H. STEWART (+ SON EQUIPE JAPONAISE)

EQUIPE DE L'ECOLE DE FOUILLE INUIT (SITE JgEj-3)



Institut Culturel Avataq

FICHE DESCRIPTIVE DU SITE

SITE JgEj-42

TOPONYME INUIT _____

DONNEES D'OCCUPATION

APPARTENANCE CULTURELLE: NÉESQUIMAUDE INDÉTERMINÉE

CHRONOLOGIE ESTIMÉE: _____

DIMENSIONS MAX. (m): 120 x 40

SUPERFICIE TOTALE (m2): 1850

REPARTITION DE L'ESPACE SITE: _____

TRACES ET VESTIGES D'OCCUPATION OBSERVES

STRUCTURES D'HABITATION: 6 CERCLES DE TENTE ET UNE STRUCTURE
FORTEMENT EMPIERRÉE

AUTRES AMENAGEMENTS: 1 AFFÛT ET 2 CACHES

VESTIGES LITHIQUES: 0

AUTRES VESTIGES: 0

ECHANTILLONNAGE

TECHNIQUES: COLLECTE DE SURFACE ET 5 Puits DE SONDAGE (50x50cm)

VESTIGES RECUEILLIS: 0

PRELEVEMENTS: 0

ETAT DU SITE

INTEGRITE: INTACT

NATURE DE LA PERTURBATION: AUCUNE

REMARQUES _____

RECOMMANDATIONS _____

PHOTOS C8604-22: 5, 6; NB8604-18: 2, 3

NO. DU PLAN 8604-019



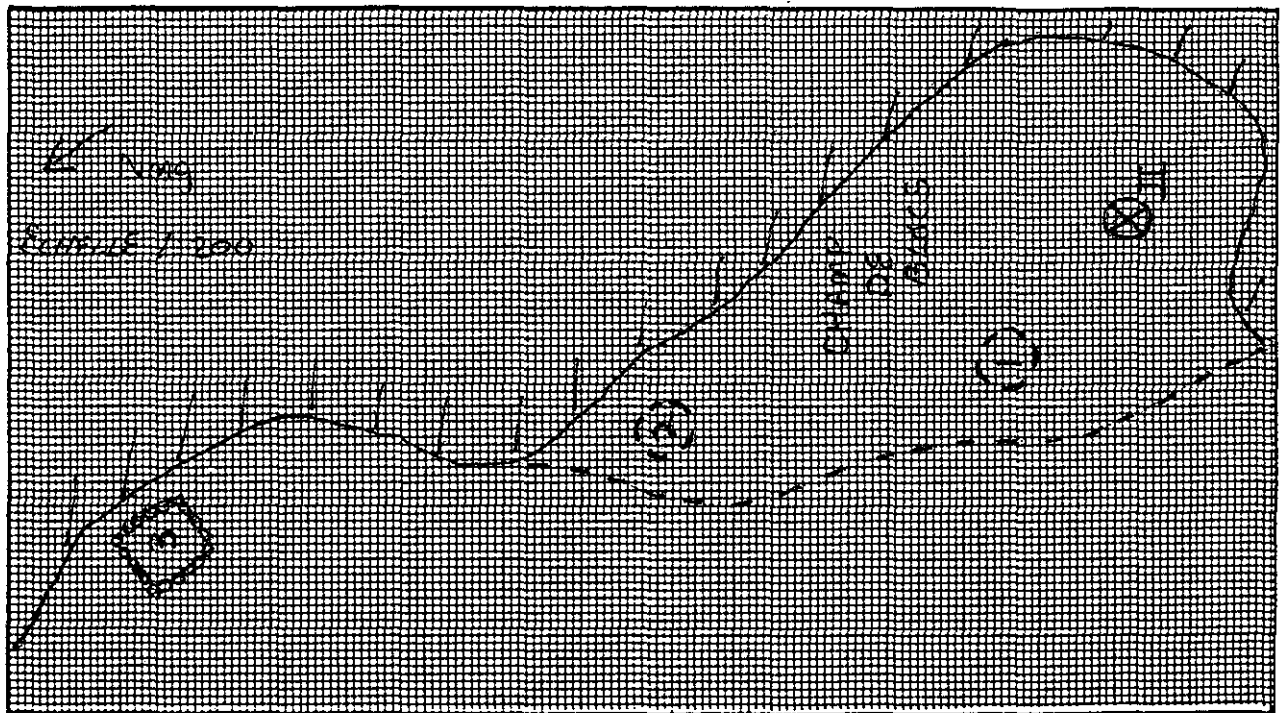
SITE JqEj-42

FICHE DESCRIPTIVE DES STRUCTURES D'HABITATION

NO. DE LA STRUCTURE: 1 APPARTENANCE CULTURELLE: NEOESQUIMAUE INDETERM.
TYPE: CERCLE DE TENTE DIMENSIONS INTERNES (m): 1,70 x 1,50
FORME: OVALE ORIENTATION: N-S ETAT: INTACT
DESCRIPTION: POURTOUR COMPOSÉ DE ROCHES DE DIFFÉRENTES DIMENSIONS
LOCALISATION: PARTIE SUD DU SITE

AMENAGEMENTS INTERNES

TYPE	DIMENSIONS (m)	ORIENTATION



VESTIGES RECUEILLIS: AUCUN

PRELEVEMENTS: AUCUN.

REMARQUES: _____

PHOTOS: _____



Institut Culturel Avataq

SITE JgEj-42


FICHE DESCRIPTIVE DES STRUCTURES D'HABITATION

NO. DE LA STRUCTURE: 2 APPARTENANCE CULTURELLE: NEOESQUIMAUE INDETERM.
TYPE: CERCLE DE TENTE DIMENSIONS INTERNES (m): 1,60 DE DIAMETRE
FORME: CIRCULAIRE ORIENTATION: — ETAT: INTACT
DESCRIPTION: POURTOUR COMPOSÉ DE ROCHES DE DIFFERENTES DIMENSIONS

LOCALISATION: PARTIE SUD DU SITE

AMENAGEMENTS INTERNES

TYPE	DIMENSIONS (m)	ORIENTATION
_____	_____	_____
_____	_____	_____
_____	_____	_____
_____	_____	_____



VESTIGES RECUEILLIS: AUCUN

PRELEVEMENTS: AUCUN

REMARQUES: _____

PHOTOS: —



SITE JgEj-42


FICHE DESCRIPTIVE DES STRUCTURES D'HABITATION

NO. DE LA STRUCTURE: 3 APPARTENANCE CULTURELLE: NEOESQUIMAUDE INDETERM.
TYPE: FORTEMENT EMPIERREE DIMENSIONS INTERNES (m): 2,30 x 2,20
FORME: RECTANGULAIRE ORIENTATION: N-S ETAT: INTACT
DESCRIPTION: HAUTEUR DES MURS DE LA STRUCTURE ≈ 40 cm. (max.)

LOCALISATION: PARTIE CENTRE - SUD DU SITE

AMENAGEMENTS INTERNES

TYPE	DIMENSIONS (m)	ORIENTATION
_____	_____	_____
_____	_____	_____
_____	_____	_____
_____	_____	_____



VESTIGES RECUEILLIS: AUCUN

PRELEVEMENTS: AUCUN

REMARQUES: _____

PHOTOS: C8604-22:01; NB8604-17:35; DIA8604-3:38,37



SITE JgEj-42

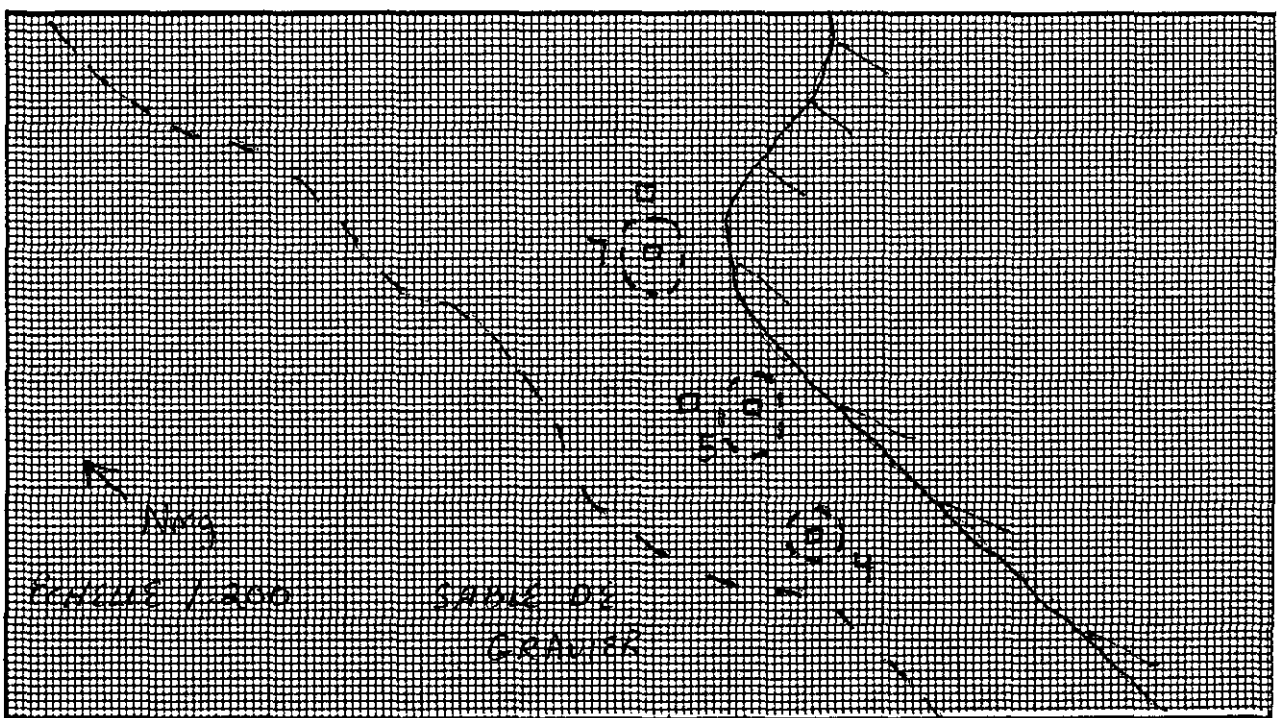
FICHE DESCRIPTIVE DES STRUCTURES D'HABITATION

NO. DE LA STRUCTURE: 4 APPARTENANCE CULTURELLE: NEDESQUIMAUDE INDETERM.
TYPE: CERCLE DE TENTE DIMENSIONS INTERNES (m): 1,80 x 1,50
FORME: OVALE ORIENTATION: N-S ETAT: INTACT
DESCRIPTION: POURTOUR COMPOSÉ DE ROCHES DE DIFFÉRENTES DIMENSIONS

LOCALISATION: PARTIE CENTRE-NORD DU SITE

AMENAGEMENTS INTERNES

TYPE	DIMENSIONS (m)	ORIENTATION



VESTIGES RECUEILLIS: AUCUN

PRELEVEMENTS: AUCUN

REMARQUES: _____

PHOTOS: —



Institut Culturel Avataq

SITE JgEj-42


FICHE DESCRIPTIVE DES STRUCTURES D'HABITATION

NO. DE LA STRUCTURE: 5 APPARTENANCE CULTURELLE: NEDESQUIMAUDE INDETERM.
TYPE: CERCLE DE TENTE DIMENSIONS INTERNES (m): 2,00 x 1,60
FORME: OVALE ORIENTATION: NE-SD ETAT: INTACT
DESCRIPTION: POURTOUR COMPOSÉ DE ROCHES DE DIFFÉRENTES DIMENSIONS

LOCALISATION: PARTIE CENTRE-NORD DU SITE

AMENAGEMENTS INTERNES

TYPE	DIMENSIONS (m)	ORIENTATION



VESTIGES RECUEILLIS: AUCUN

PRELEVEMENTS: AUCUN

REMARQUES: _____

PHOTOS: —



Institut Culturel Avataq

SITE JqEj-42

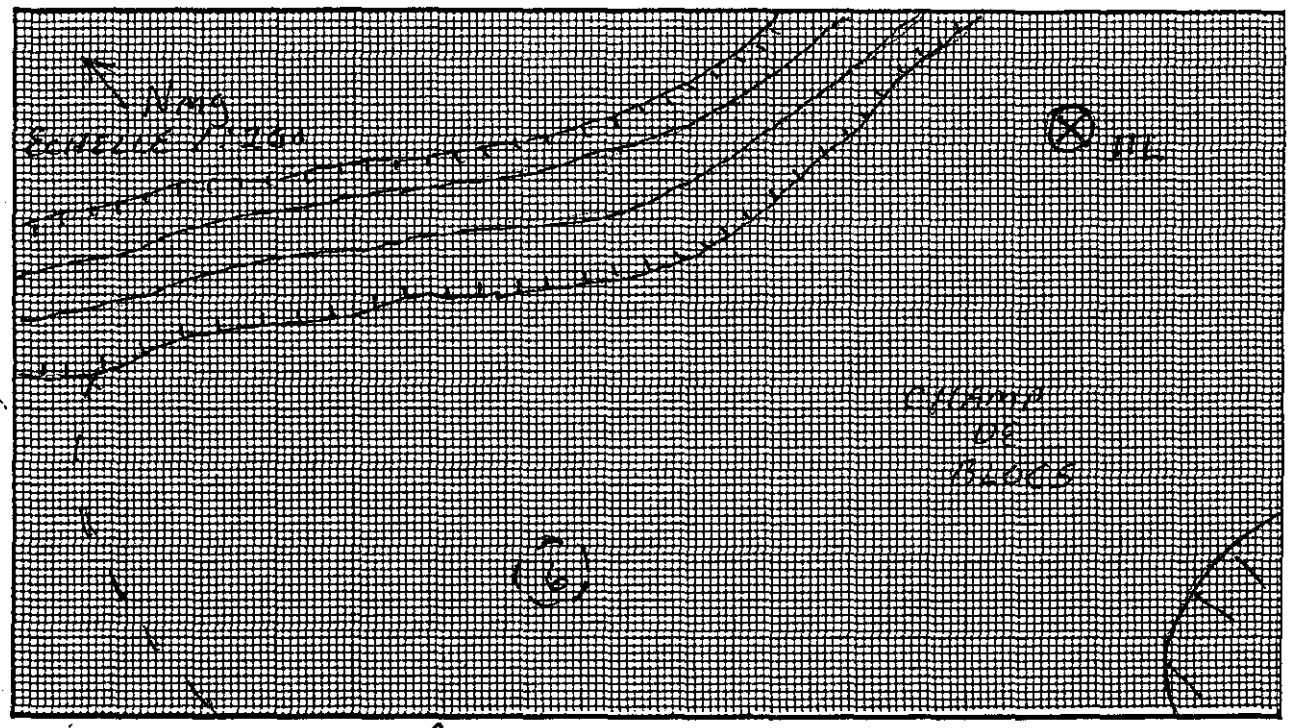
FICHE DESCRIPTIVE DES STRUCTURES D'HABITATION

NO. DE LA STRUCTURE: Co APPARTENANCE CULTURELLE: NEDESQUIMAUDE INDETERM.
TYPE: CERCLE DE TENTE DIMENSIONS INTERNES (m): 2,00 DE DIAMETRE
FORME: CIRCULAIRE ORIENTATION: — ETAT: INTACT
DESCRIPTION: POURTOUR COMPOSÉ DE ROCHES DE DIFFERENTES DIMENSIONS

LOCALISATION: PARTIE CENTRE-NORD DU SITE

AMENAGEMENTS INTERNES

TYPE	DIMENSIONS (m)	ORIENTATION



VESTIGES RECUEILLIS: AUCUN

PRELEVEMENTS: AUCUN

REMARQUES: _____

PHOTOS: _____



Institut Culturel Avataq

SITE JgEj-42


FICHE DESCRIPTIVE DES STRUCTURES D'HABITATION

NO. DE LA STRUCTURE: 7 APPARTENANCE CULTURELLE: MÉTISQUIMAUDE INDÉTERMINÉE
TYPE: CERCLE DE TENTE DIMENSIONS INTERNES (m): 1,90 x 1,60
FORME: RECTANGULAIRE ORIENTATION: NE-SO ETAT: INTACT
DESCRIPTION: POURTOUR COMPOSÉ DE ROCHES DE DIFFÉRENTES DIMENSIONS

LOCALISATION: PARTIE CENTRE-NORD DU SITE

AMENAGEMENTS INTERNES

TYPE	DIMENSIONS (m)	ORIENTATION
_____	_____	_____
_____	_____	_____
_____	_____	_____
_____	_____	_____



VESTIGES RECUEILLIS: AUCUN

PRELEVEMENTS: AUCUN

REMARQUES: _____

PHOTOS: C8604-22:2; NB8604-17:36



Institut Culturel Avataq

SITE JgEj-42

FICHE DESCRIPTIVE DES AMENAGEMENTS PARTICULIERS

NO.	TYPE	DIMENSIONS (m)	LIAISONS PHYSIQUES	PHOTOS
I	AFFÛT	1,60 DE LONGUEUR (ORIENTE E-O)	—	C8604-21:36A, NB8604-17:34, DIA8604-3:36
II	CACHE	1,20 DE DIAMÈTRE	PRÈS DE LA STRUCTURE 1	—
III	CACHE	0,70 x 0,50	—	C8604-22:3,4; NB8604-18:0A, 0,1.



Institut Culturel Avataq

SITE JgEj-43

FICHE DESCRIPTIVE DE L'ENVIRONNEMENT

LOCALISATION DU SITE

COORDONNEES GEOG.: PLAN D'EAU: BAIE DU DIANA
 COORDONNEES U.T.M.: DISTANCE/RIVE: 600 m
 CARTE: 25F/4E ECH.: 1:50 000 ALTITUDE/PLAN D'EAU: 46 m
 PHOTO-AERIENNE: — ECH.: — ALTITUDE/MER: 46 m
 LOCALISATION INFORMELLE: 3,4 km AU NORD-EST DE SUAGYAQ

MORPHO-SEDIMENTOLOGIE

DEPOTS DE SURFACE: SABLE ET GRAVIER, CHAMPS DE BLOCS
 MORPHOLOGIE: TERRASSE FLUVIALE
 RELIEF: PLAT DRAINAGE: MOYEN A BON

COUVERT VEGETAL

ESPECES DOMINANTES: MOUSSES, LICHENS ET SPHAIGNES
 ESPECES SECONDAIRES: HERBES
 ETENDUE: EPARS

NATURE DE L'INTERVENTION

PHASE II (INVENTAIRE) DES RECHERCHES ARCHEOLOGIQUES DU PROJET DE REFECTION DES INFRASTRUCTURES AEROPORTUAIRES NORDIQUES

REMARQUES

REFERENCES

PHOTOS DU MILIEU

RECEPTEUR(S)

DATE 26/07/87

I. BADGLEY
T. WEETALUKTUK



Institut Culturel Avataq

FICHE DESCRIPTIVE DU SITE

SITE JgEj-43

TOPONYME INUIT _____

DONNEES D'OCCUPATION

APPARTENANCE CULTURELLE: PALEOESQUIMAUDE INDÉTERMINÉE

CHRONOLOGIE ESTIMÉE: —

DIMENSIONS MAX. (m): 45 x 10 SUPERFICIE TOTALE (m2): 450

REPARTITION DE L'ESPACE SITE: —

TRACES ET VESTIGES D'OCCUPATION OBSERVES

STRUCTURES D'HABITATION: 4 CERCLES DE TENTE

AUTRES AMENAGEMENTS: 2 FOYERS EXTERNES

VESTIGES LITHIQUES: 0

AUTRES VESTIGES: 0

ECHANTILLONNAGE

TECHNIQUES: INSPECTION VISUELLE (COLLECTE DE SURFACE)

VESTIGES RECUEILLIS: AUCUN

PRELEVEMENTS: AUCUN

ETAT DU SITE

INTEGRITE: INTACT

NATURE DE LA PERTURBATION: AUCUNE

REMARQUES _____

RECOMMANDATIONS _____

PHOTOS C8604-19: 18 à 21; NB8604-16: 3 à 6; DA8604-2: 1 à 6

NO. DU PLAN 8604-020



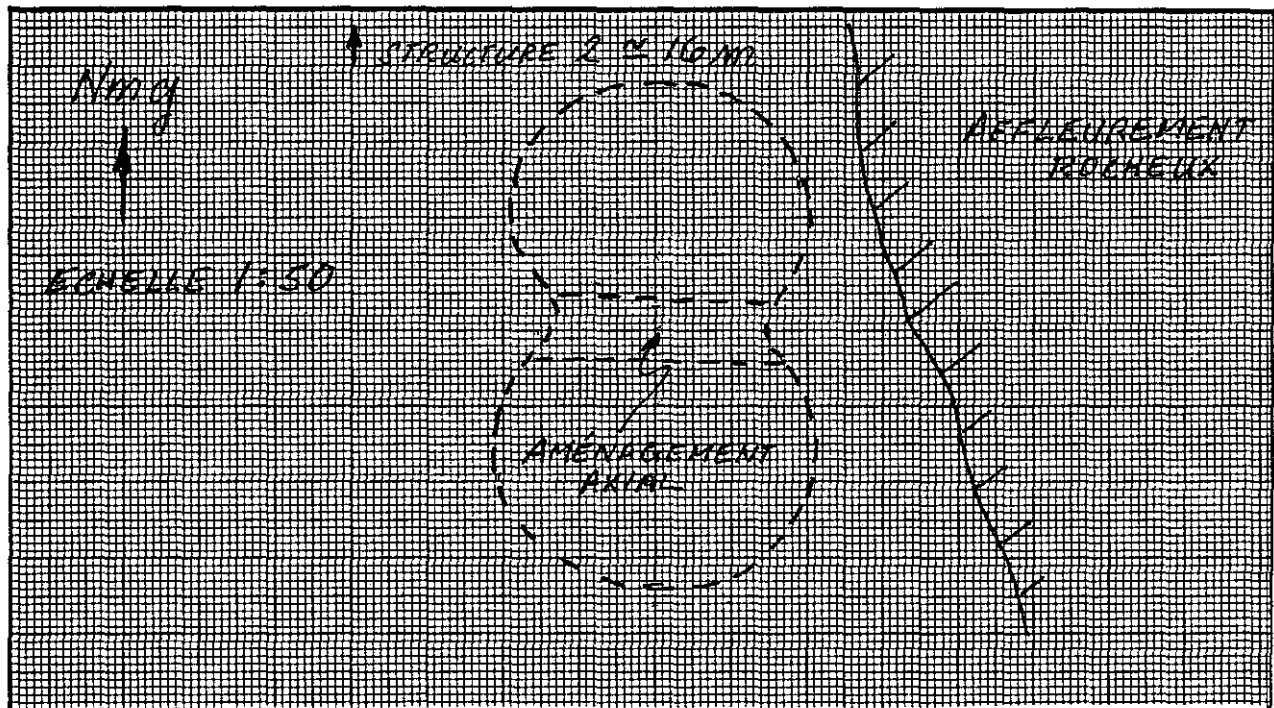
SITE JgEj-43

FICHE DESCRIPTIVE DES STRUCTURES D'HABITATION

NO. DE LA STRUCTURE: 1 APPARTENANCE CULTURELLE: PALEOESQUIMAUDE INDETERM.
TYPE: PERCLE DE TENTE DIMENSIONS INTERNES (m): 3,60 x 2,00
FORME: BILOBÉE ORIENTATION: N-S ETAT: INTACT
DESCRIPTION: POURTOUR COMPOSÉ DE ROCHES DE DIFFÉRENTES DIMENSIONS
LOCALISATION: PARTIE SUD DU SITE

AMENAGEMENTS INTERNES

TYPE	DIMENSIONS (m)	ORIENTATION
<u>AMÉNAGEMENT AXIAL</u>	<u>1,70 x 0,65</u>	<u>E-W.</u>



VESTIGES RECUEILLIS: AUCUN

PRELEVEMENTS: AUCUN

REMARQUES: AMÉNAGEMENT AXIAL DÉLIMITÉ PAR DES ALIGNEMENTS DE PETITS GALETS

PHOTOS: C8604-19: 15 à 17; NB8604-16: 0 à 2; DIA8604-2: 1 à 3



Institut Culturel Avataq

SITE JgEj-43

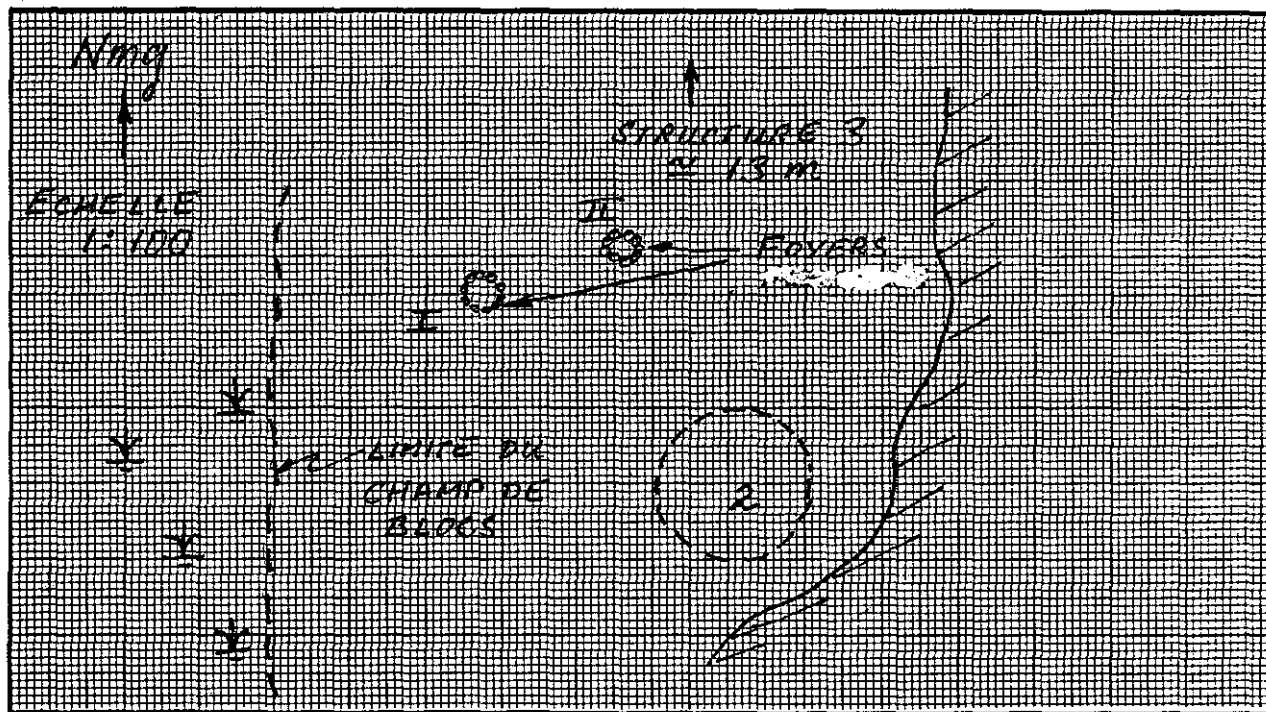
FICHE DESCRIPTIVE DES STRUCTURES D'HABITATION

NO. DE LA STRUCTURE: 2 APPARTENANCE CULTURELLE: PALÉOESQUIMAUDE INDÉTERM.
TYPE: CERCLE DE TENTE DIMENSIONS INTERNES (m): 2,10 DE DIAMÈTRE
FORME: CIRCULAIRE ORIENTATION: — ETAT: INTACT
DESCRIPTION: POURTOUR COMPOSÉ DE ROCHES DE DIFFÉRENTES DIMENSIONS

LOCALISATION: PARTIE CENTRALE DU SITE

AMENAGEMENTS INTERNES

TYPE	DIMENSIONS (m)	ORIENTATION



VESTIGES RECUEILLIS: AUCUN

PRELEVEMENTS: AUCUN

REMARQUES: _____

PHOTOS: —



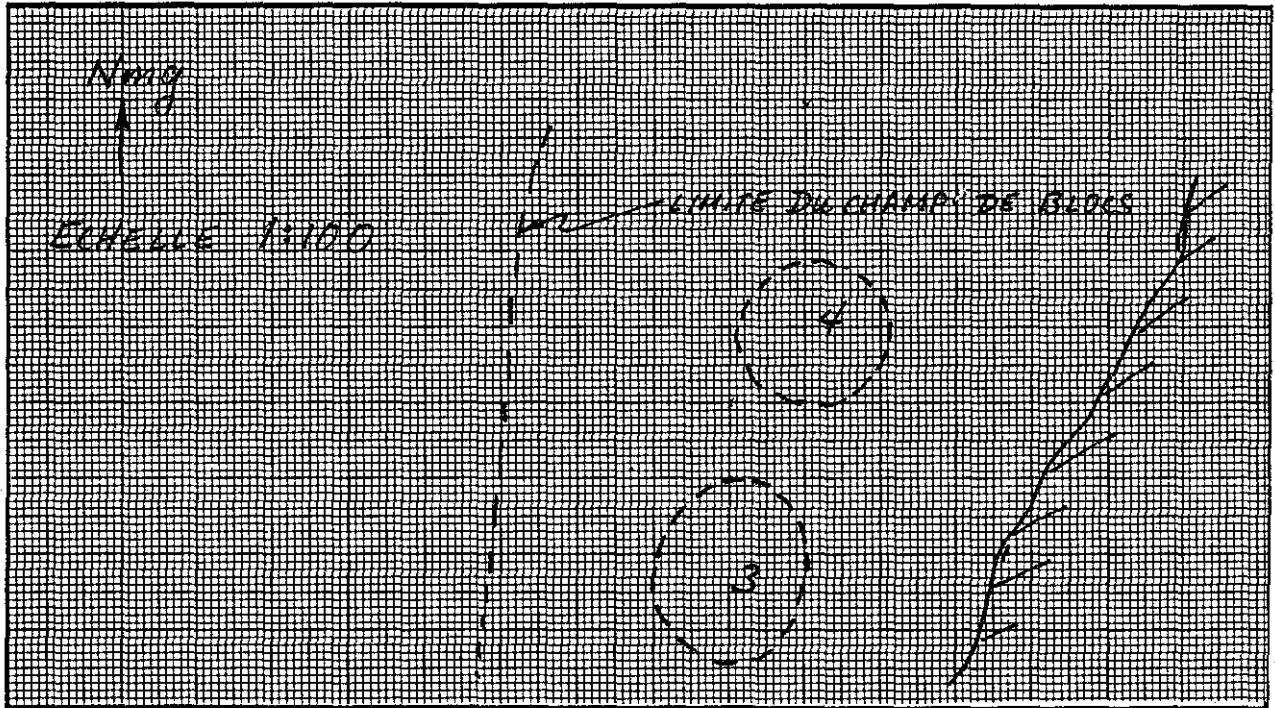
SITE JgEj-43

FICHE DESCRIPTIVE DES STRUCTURES D'HABITATION

NO. DE LA STRUCTURE: 3 APPARTENANCE CULTURELLE: PALÉOESQUIMAUDE INDETERM.
TYPE: CERCLE DE TENTE DIMENSIONS INTERNES (m): 2,40 x 1,90
FORME: OVALE ORIENTATION: N-S ETAT: INTACT
DESCRIPTION: POURTOUR COMPOSÉ DE ROCHES DE DIFFÉRENTES
DIMENSIONS
LOCALISATION: PARTIE NORD DU SITE

AMÉNAGEMENTS INTERNES

TYPE	DIMENSIONS (m)	ORIENTATION



VESTIGES RECUEILLIS: AUCUN

PRELEVEMENTS: AUCUN

REMARQUES: _____

PHOTOS: C8604-19: 23; NB8604-16: 8; DIA8604-2: 8



Institut Culturel Avataq

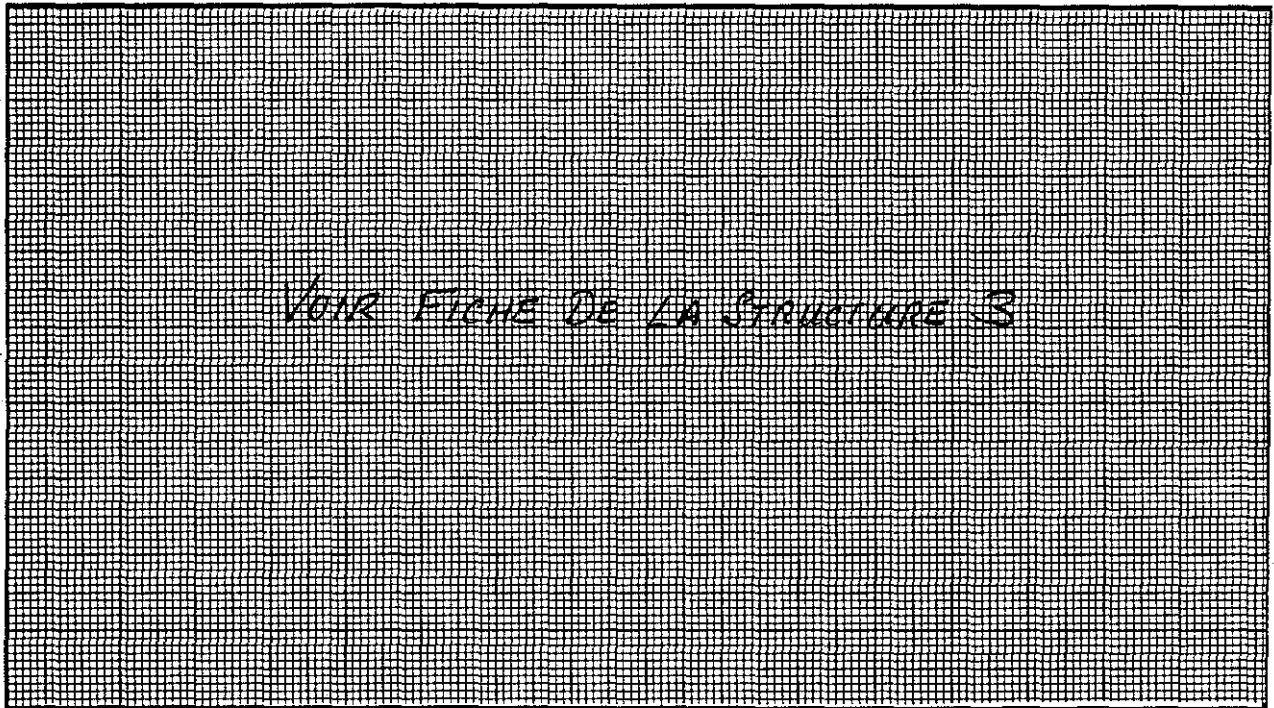
SITE JgEj-43

FICHE DESCRIPTIVE DES STRUCTURES D'HABITATION

NO. DE LA STRUCTURE: 4 APPARTENANCE CULTURELLE: PALÉOESQUIMAIDE INDÉTERM.
TYPE: CERCLE DE TENTE DIMENSIONS INTERNES (m): 1,90 DE DIAMÈTRE
FORME: CIRCULAIRE ORIENTATION: — ETAT: INTACT
DESCRIPTION: POURTOUR COMPOSÉ DE ROCHES DE DIFFÉRENTES
DIMENSIONS
LOCALISATION: PARTIE NORD DU SITE

AMENAGEMENTS INTERNES

TYPE	DIMENSIONS (m)	ORIENTATION



VESTIGES RECUEILLIS: AUCUN

PRELEVEMENTS: AUCUN

REMARQUES: _____

PHOTOS: C8604-19: 24 à 26; NB8604-16: 9 à 11; DIA8604-2: 9 à 11



Institut Culturel Avataq

SITE JgEj-43

FICHE DESCRIPTIVE DES AMENAGEMENTS PARTICULIERS

<u>NO.</u>	<u>TYPE</u>	<u>DIMENSIONS (m)</u>	<u>LIAISONS PHYSIQUES</u>	<u>PHOTOS</u>
<u>I</u>	FOYER	0,70 x 0,60	PRÈS DE LA STRUCTURE 2	
<u>II</u>	FOYER	0,95 x 0,80	PRÈS DE LA STRUCTURE 2	CB604-19: 22 NB8604-16: 7 DIA8604-2: 7



Institut Culturel Avataq

SITE JgEj-44

FICHE DESCRIPTIVE DE L'ENVIRONNEMENT

LOCALISATION DU SITE

COORDONNEES GEOG.:

PLAN D'EAU: BAIE DU DIANA

COORDONNEES U.T.M.:

DISTANCE/RIVE: 350 m

CARTE: 25F/4E

ECH.: 1:50 000

ALTITUDE/PLAN D'EAU: 15 m

PHOTO-AERIENNE: —

ECH.: —

ALTITUDE/MER: 15 m

LOCALISATION INFORMELLE: 3,4 Km AU NORD-EST DE QUAQTAQ

MORPHO-SEDIMENTOLOGIE

DEPOTS DE SURFACE: SABLE ET GRAVIER.

MORPHOLOGIE: DÉPÔTS MARINS

RELIEF: RÉGULIER

DRAINAGE: BON.

COUVERT VEGETAL

ESPECES DOMINANTES: MOUSSES ET LICHENS

ESPECES SECONDAIRES: HERBES

ETENDUE: —

NATURE DE L'INTERVENTION

PHASE II (INVENTAIRE) DES RECHERCHES ARCHEOLOGIQUES DU PROJET DE REFECTION DES INFRASTRUCTURES AEROPORTUAIRES NORDIQUES

REMARQUES

REFERENCES —

PHOTOS DU MILIEU —

RECEPTEUR(S)

DATE 26/07/87.

I. BADGLEY

T. WEETALUKTUK



Institut Culturel Avataq

FICHE DESCRIPTIVE DU SITE

SITE JqEj-44

TOPONYME INUIT _____

DONNEES D'OCCUPATION

APPARTENANCE CULTURELLE: NÉOESQUIMAUXE INDÉTERMINÉE

CHRONOLOGIE ESTIMÉE: —

DIMENSIONS MAX. (m): 10 x 10 SUPERFICIE TOTALE (m2): 100

REPARTITION DE L'ESPACE SITE: —

TRACES ET VESTIGES D'OCCUPATION OBSERVES

STRUCTURES D'HABITATION: 1 STRUCTURE FORTEMENT EMPIERRÉE

AUTRES AMENAGEMENTS: 0

VESTIGES LITHIQUES: 0

AUTRES VESTIGES: 0

ECHANTILLONNAGE

TECHNIQUES: COLLECTE DE SURFACE ET 2 Puits DE SONDAGE (50x50cm)

VESTIGES RECUEILLIS: AUCUN

PRELEVEMENTS: AUCUN

ETAT DU SITE

INTEGRITE: INTACT

NATURE DE LA PERTURBATION: AUCUNE

REMARQUES _____

RECOMMANDATIONS _____

PHOTOS —

NO. DU PLAN 8604-020



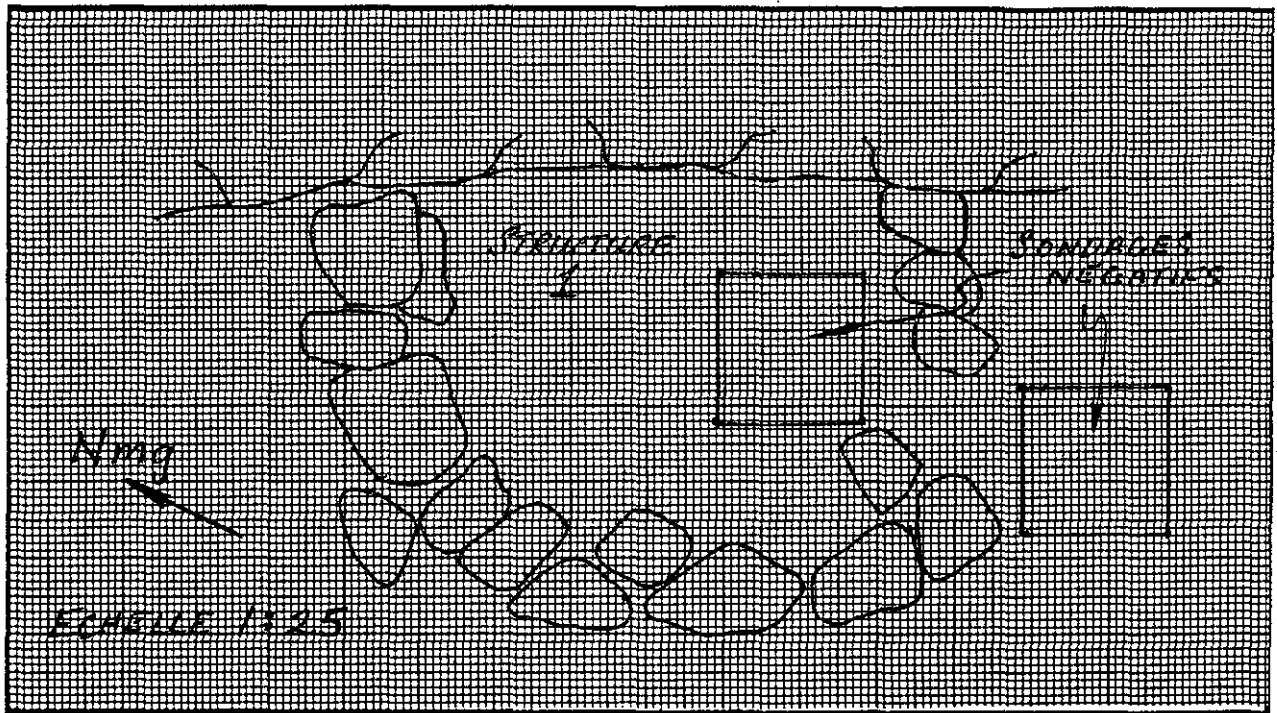
SITE Jgej-44

FICHE DESCRIPTIVE DES STRUCTURES D'HABITATION

NO. DE LA STRUCTURE: 1 APPARTENANCE CULTURELLE: NÉOESQUIMAUE INDÉTERMINÉE
TYPE: STRUCTURE FORTEMENT EMPIÉRÉE DIMENSIONS INTERNES (m): 1,80 x 1,25
FORME: OVALE ORIENTATION: NNO-PSE ETAT: INTACT
DESCRIPTION: STRUCTURE FORTEMENT EMPIÉRÉE, ADOSSÉE À UN
AFFLEUREMENT ROCHEUX
LOCALISATION: _____

AMENAGEMENTS INTERNES

TYPE	DIMENSIONS (m)	ORIENTATION
_____	_____	_____
_____	_____	_____
_____	_____	_____
_____	_____	_____



VESTIGES RECUEILLIS: AUCUN

PRELEVEMENTS: AUCUN

REMARQUES: _____

PHOTOS: C8604-19: 27 à 30; NB8604-16: 12 à 15
D1A8604-2: 12 à 15



Institut Culturel Avataq

SITE JgEj-45

FICHE DESCRIPTIVE DE L'ENVIRONNEMENT

LOCALISATION DU SITE

COORDONNEES GEOG.: PLAN D'EAU: Baie Du Diava
COORDONNEES U.T.M.: DISTANCE/RIVE: 50 m
CARTE: 25F/4E ECH.: 1:50 000 ALTITUDE/PLAN D'EAU: 8,5 m
PHOTO-AERIENNE: - ECH.: - ALTITUDE/MER: 8,5 m
LOCALISATION INFORMELLE: 3,5 km au nord-est de Quaqtaq

MORPHO-SEDIMENTOLOGIE

DEPOTS DE SURFACE: SABLE ET GRAYIER, AFFLEUREMENTS ROCHEUX
MORPHOLOGIE: DÉPÔTS MARINS
RELIEF: _____ DRAINAGE: BON.

COUVERT VEGETAL

ESPECES DOMINANTES: _____
ESPECES SECONDAIRES: _____
ETENDUE: _____

NATURE DE L'INTERVENTION

PHASE II (INVENTAIRE) DES RECHERCHES ARCHEOLOGIQUES DU PROJET
DE REFECTION DES INFRASTRUCTURES AEROPORTUAIRES NORDIQUES

REMARQUES

REFERENCES _____

PHOTOS DU MILIEU _____

RECEPTEUR(S) _____

DATE 26/07/87.

I. BADGLEY

T. WEETALUKTUK



Institut Culturel Avataq

FICHE DESCRIPTIVE DU SITE

SITE JgEj-45

TOPONYME INUIT _____

DONNEES D'OCCUPATION

APPARTENANCE CULTURELLE: DORSÉTIENNE

CHRONOLOGIE ESTIMÉE: PHASE TARDIVE DE LA CULTURE

DIMENSIONS MAX. (m): 90 x 40 SUPERFICIE TOTALE (m²): 1800

REPARTITION DE L'ESPACE SITE: -

TRACES ET VESTIGES D'OCCUPATION OBSERVES

STRUCTURES D'HABITATION: 2 CERCLES DE TENTE

AUTRES AMENAGEMENTS: 1 CACHE ET 3 AFFÛTS

VESTIGES LITHIQUES: _____

AUTRES VESTIGES: _____

ECHANTILLONNAGE

TECHNIQUES: COLLECTE DE SURFACE ET 8 PUIXS DE PONDAGE (50x50 cm)

VESTIGES RECUEILLIS: _____

PRELEVEMENTS: _____

ETAT DU SITE

INTEGRITE: INTACT

NATURE DE LA PERTURBATION: AUCUNE

REMARQUES _____

RECOMMANDATIONS _____

PHOTOS _____

NO. DU PLAN 8604-020



SITE JgEj-45

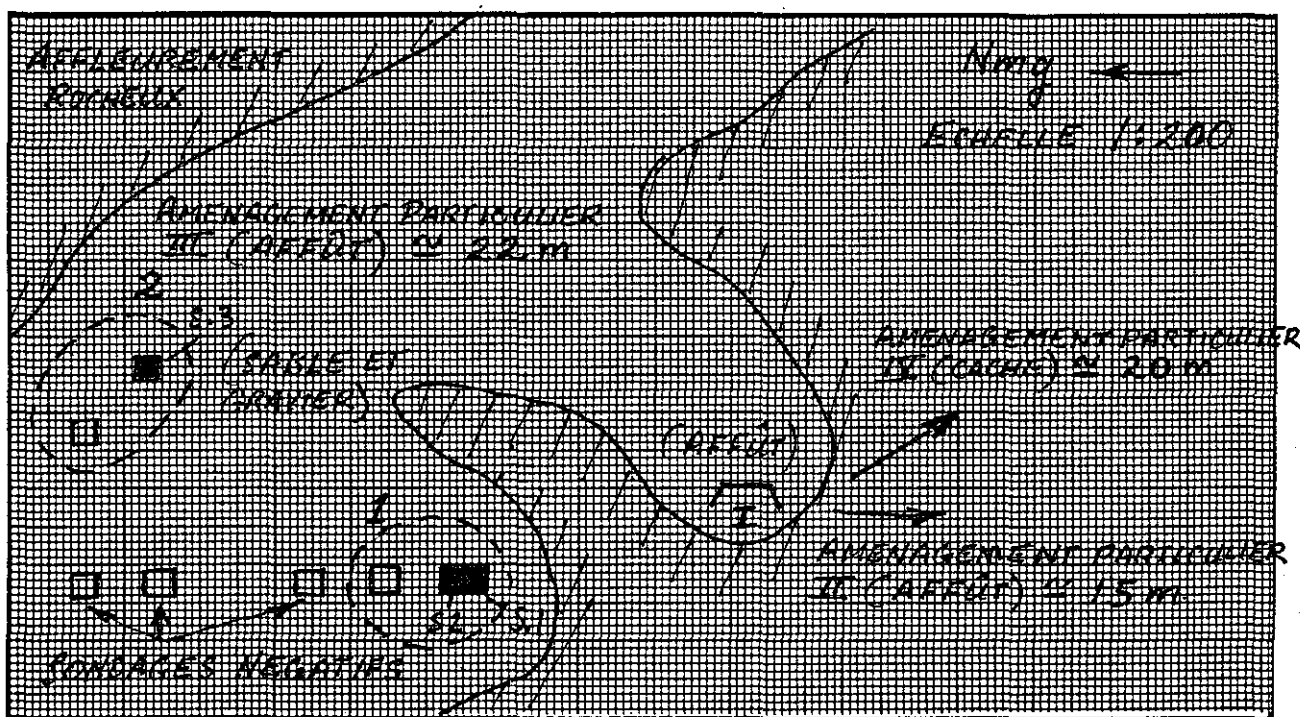
FICHE DESCRIPTIVE DES STRUCTURES D'HABITATION

NO. DE LA STRUCTURE: 1 APPARTENANCE CULTURELLE: DORSETIENNE
 TYPE: CERCLE DE TENTE DIMENSIONS INTERNES (m): 4,20 x 3,40
 FORME: OVALE ORIENTATION: N-S ETAT: INTACT
 DESCRIPTION: POURTOUR COMPOSÉ DE ROCHES ESPACÉES

LOCALISATION: _____

AMENAGEMENTS INTERNES

TYPE	DIMENSIONS (m)	ORIENTATION



VESTIGES RECUEILLIS: _____

PRELEVEMENTS: _____

REMARQUES: CARRIERE DE QUARTZ SITUÉE À ENVIRON 42 m AU NORD-QUEST DE LA STRUCTURE 2.

PHOTOS: C8604-19:3A; NB8604-16:22; DIA8604-2:22.



Institut Culturel Avataq

SITE JqEj-45


FICHE DESCRIPTIVE DES STRUCTURES D'HABITATION

NO. DE LA STRUCTURE: 2 APPARTENANCE CULTURELLE: DORSÉTIENNE
TYPE: CERCLE DE TENTE DIMENSIONS INTERNES (m): 4,50 x 3,40
FORME: OVALE ORIENTATION: NO-SE ETAT: INTACT
DESCRIPTION: POURTOUR COMPOSÉ DE ROCHES ESPACÉES

LOCALISATION: _____

AMENAGEMENTS INTERNES

TYPE	DIMENSIONS (m)	ORIENTATION
_____	_____	_____
_____	_____	_____
_____	_____	_____
_____	_____	_____



VESTIGES RECUEILLIS: _____

PRELEVEMENTS: _____

REMARQUES: _____

PHOTOS: C8604-20: 1A; NB8604-16: 23, 24; DIA8604-2: 23, 24.



SITE JgEj-45

FICHE DESCRIPTIVE DES AMENAGEMENTS PARTICULIERS

<u>NO.</u>	<u>TYPE</u>	<u>DIMENSIONS (m)</u>	<u>LIAISONS PHYSIQUES</u>	<u>PHOTOS</u>
<u>I</u>	AFFÛT	1,90 (ORIENTÉ N-S)		C8604-19:36 NB8604-16:20,21 DIA8604-2:21
<u>II</u>	AFFÛT	1,80 (ORIENTÉ N-S)		C8604-19:34,35 NB8604-16:19 DIA8604-2:14,20
<u>III</u>	AFFÛT	2,00 (ORIENTÉ NE-SO)	SUR L'ESCARPEMENT ROCHÉUX	C8604-19:31,32 NB8604-16:16,17 DIA8604-2:16,17
<u>IV</u>	CACHE	1,75 DE DIAMÈTRE	" "	C8604-19:33 NB8604-16:18 DIA8604-2:18



Institut Culturel Avataq

FICHE SONDAGE

NO. DU SONDAGE: 1 DIMENSIONS: 50x50 cm PROFONDEUR: 10 cm

LOCALISATION: PARTIE SUD DE LA STRUCTURE 1

VESTIGES RECUEILLIS: 1 ÉCLAT BRUT

TRACES D'OCCUPATION: AUCUNE


PRELEVEMENTS: AUCUN

STRATIGRAPHIE

COUCHE	DESCRIPTION	EPAISSEUR (X)
<u>I</u>	<u>VEGETATION</u>	<u>2-3 cm</u>
<u>II</u>	<u>HUMUS PARLONNEUX</u>	<u>2 cm</u>
<u>III</u>	<u>SABLE ET GRAVIER</u>	<u>—</u>


PROFIL DE SOL

MUR: NORD ECH.: 1:10



LOCALISATION DES VESTIGES

COUCHE: II ECH.: 1:10



LEGENDE:

- ~~~~ - COUCHE I
- - COUCHE II
- - COUCHE III
- - LIMITE DE LA FOUILLE

LEGENDE:

- X - ÉCLAT EN MÉTABASALTE

REMARQUES: _____

PHOTOS: —



FICHE SONDAGE

NO. DU SONDAGE: 2 DIMENSIONS: 50x50 cm PROFONDEUR: 10 cm

LOCALISATION: PARTIE CENTRE-SUD DE LA STRUCTURE 1

VESTIGES RECUEILLIS: 2 ÉCLATS BRUTS

TRACES D'OCCUPATION: AUCUNE


PRELEVEMENTS: AUCUN

STRATIGRAPHIE

COUCHE	DESCRIPTION	EPAISSEUR (X)
<u>I</u>	<u>VEGETATION</u>	<u>2-3 cm</u>
<u>II</u>	<u>HUMUS SABLONNEUX</u>	<u>2 cm</u>
<u>III</u>	<u>SABLE ET GRAVIER</u>	<u>—</u>

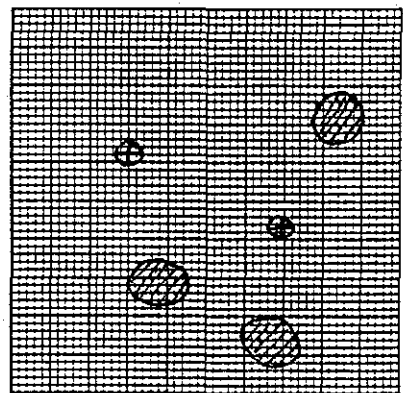
PROFIL DE SOL

MUR: NORD ECH.: 1:10



LOCALISATION DES VESTIGES

COUCHE: II ECH.: 1:10



LEGENDE:

- COUCHE I
- COUCHE II
- COUCHE III
- LIMITE DE LA FOUILLE

LEGENDE:

- ÉCLAT EN QUARTZ LAITEUX
- ROCHE

REMARQUES:

PHOTOS: —



FICHE SONDAGE

NO. DU SONDAGE: 3 DIMENSIONS: 50x50 cm PROFONDEUR: 10 cm

LOCALISATION: PARTIE SUD-EST DE LA STRUCTURE 2

VESTIGES RECUEILLIS: 1 ÉCLAT UTILISÉ ET 3 ÉCLATS BRUTS

TRACES D'OCCUPATION: AUCUNE


PRELEVEMENTS: AUCUN

STRATIGRAPHIE

COUCHE	DESCRIPTION	EPAISSEUR (X)
<u>I</u>	<u>VEGETATION</u>	<u>2-3 cm</u>
<u>II</u>	<u>HUMUS SABLONNEUX</u>	<u>2 cm</u>
<u>III</u>	<u>SABLE ET GRAVIER</u>	<u>—</u>

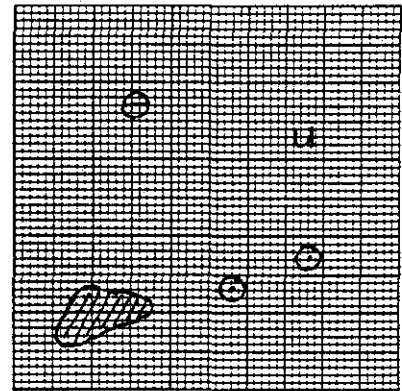
PROFIL DE SOL

MUR: NORD ECH.: 1:10



LOCALISATION DES VESTIGES

COUCHE: II ECH.: 1:10



LEGENDE:

- COUCHE I
- COUCHE II
- COUCHE III
- LIMITE DE LA FOUILLE

LEGENDE:

- ÉCLAT UTILISÉ
- ÉCLAT EN QUARTZITE DE DIANA
- ÉCLAT EN QUARTE CRISTALLIN
- ROCHE

REMARQUES: _____

PHOTOS: —



SITE JgEj-46

FICHE DESCRIPTIVE DE L'ENVIRONNEMENT

LOCALISATION DU SITE

COORDONNEES GEOG.: PLAN D'EAU: BAIS DU DIANA
 COORDONNEES U.T.M.: DISTANCE/RIVE: 600 m
 CARTE: 25F/4E ECH.: 1:50 000 ALTITUDE/PLAN D'EAU: 30,0 m
 PHOTO-AERIENNE: M1084009-66 ECH.: 1:5000 ALTITUDE/MER: 30,0 m
 LOCALISATION INFORMELLE: 100 A L'EST DES BATIMENTS SHELL

MORPHO-SEDIMENTOLOGIE

DEPOTS DE SURFACE: SABLE ET GRAVIER
 MORPHOLOGIE: DÉPÔTS MARINS
 RELIEF: PLAT DRAINAGE: BON à MAUVAIS

COUVERT VEGETAL

ESPECES DOMINANTES: MOUSSES ET LICHENS
 ESPECES SECONDAIRES: SPHAIGNES
 ETENDUE: MODÉRÉ

NATURE DE L'INTERVENTION

PHASE II (INVENTAIRE) DES RECHERCHES ARCHEOLOGIQUES DU PROJET DE REFECTION DES INFRASTRUCTURES AEROPORTUAIRES NORDIQUES

REMARQUES

REFERENCES

PHOTOS DU MILIEU —

RECEPTEUR(S)

DATE 2-08-87

I. BADGLEY
D. GENDRON



Institut Culturel Avataq

FICHE DESCRIPTIVE DU SITE

SITE JgEj-46

TOPONYME INUIT _____

DONNEES D'OCCUPATION

APPARTENANCE CULTURELLE: DORSÉTIENNE

CHRONOLOGIE ESTIMÉE: _____

DIMENSIONS MAX. (m): 60 x 60

SUPERFICIE TOTALE (m²): 3600

REPARTITION DE L'ESPACE SITE: -

TRACES ET VESTIGES D'OCCUPATION OBSERVES

STRUCTURES D'HABITATION: 3 CERCLES DE TENTE

AUTRES AMENAGEMENTS: 1 AFFÛT

VESTIGES LITHIQUES: _____

AUTRES VESTIGES: -

ECHANTILLONNAGE

TECHNIQUES: COLLECTE DE SURFACE

VESTIGES RECUEILLIS: VESTIGES LITHIQUES

PRELEVEMENTS: -

ETAT DU SITE

INTEGRITE: PARTIELLEMENT PERTURBÉ

NATURE DE LA PERTURBATION: LE SITE EST TRAVERSÉ PAR UN SENTIER POUR
VÉHICULE TOUT TERRAIN

REMARQUES _____

RECOMMANDATIONS _____

PHOTOS -

NO. DU PLAN 8604-22



SITE JgEj-46

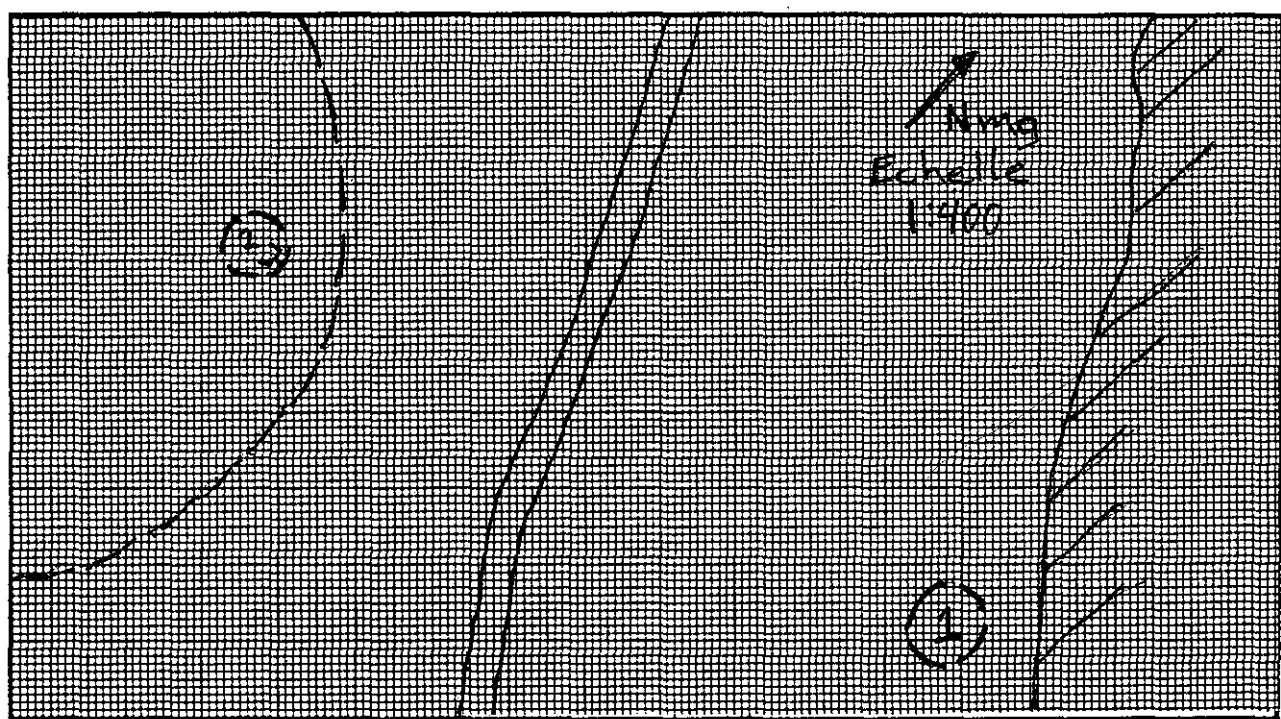
FICHE DESCRIPTIVE DES STRUCTURES D'HABITATION

NO. DE LA STRUCTURE: 1 APPARTENANCE CULTURELLE: DORCÉTIENNE
TYPE: TENTE DIMENSIONS INTERNES (m): 5,10 x 4,00 m
FORME: OVALE ORIENTATION: E-O ETAT: INTACT
DESCRIPTION: POURTOUR DÉFINI PAR UN ALIGÈSMENT DE ROCHES

LOCALISATION: _____

AMENAGEMENTS INTERNES

TYPE	DIMENSIONS (m)	ORIENTATION
_____	_____	_____
_____	_____	_____
_____	_____	_____
_____	_____	_____



VESTIGES RECUEILLIS: 0

PRELEVEMENTS: 0

REMARQUES: _____

PHOTOS: -



Institut Culturel Avataq

SITE Jgej-46

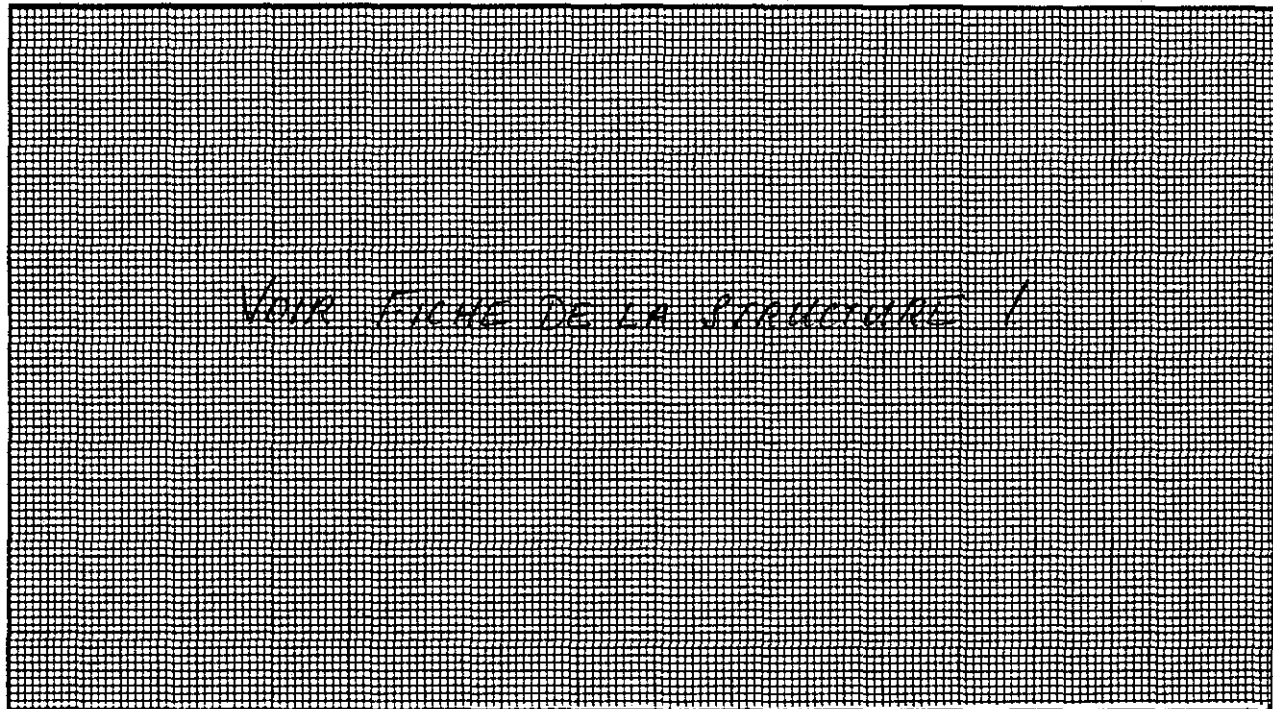
FICHE DESCRIPTIVE DES STRUCTURES D'HABITATION

NO. DE LA STRUCTURE: 2 APPARTENANCE CULTURELLE: DORSETISANE
TYPE: TENTE DIMENSIONS INTERNES (m): 3,80 x 3,50 m
FORME: OVALE ORIENTATION: N-S ETAT: INTACT
DESCRIPTION: POURTOUR DÉFINI PAR UN ALIGNEMENT DE ROCHES

LOCALISATION: EXTREMITÉ N DU SITE

AMENAGEMENTS INTERNES

TYPE	DIMENSIONS (m)	ORIENTATION
<u>Foyer</u>	<u>0,90 x 0,70</u>	<u>NO-SE</u>



VESTIGES RECUEILLIS: 0

PRELEVEMENTS: 0

REMARQUES: -

PHOTOS: —



SITE JgEj-46

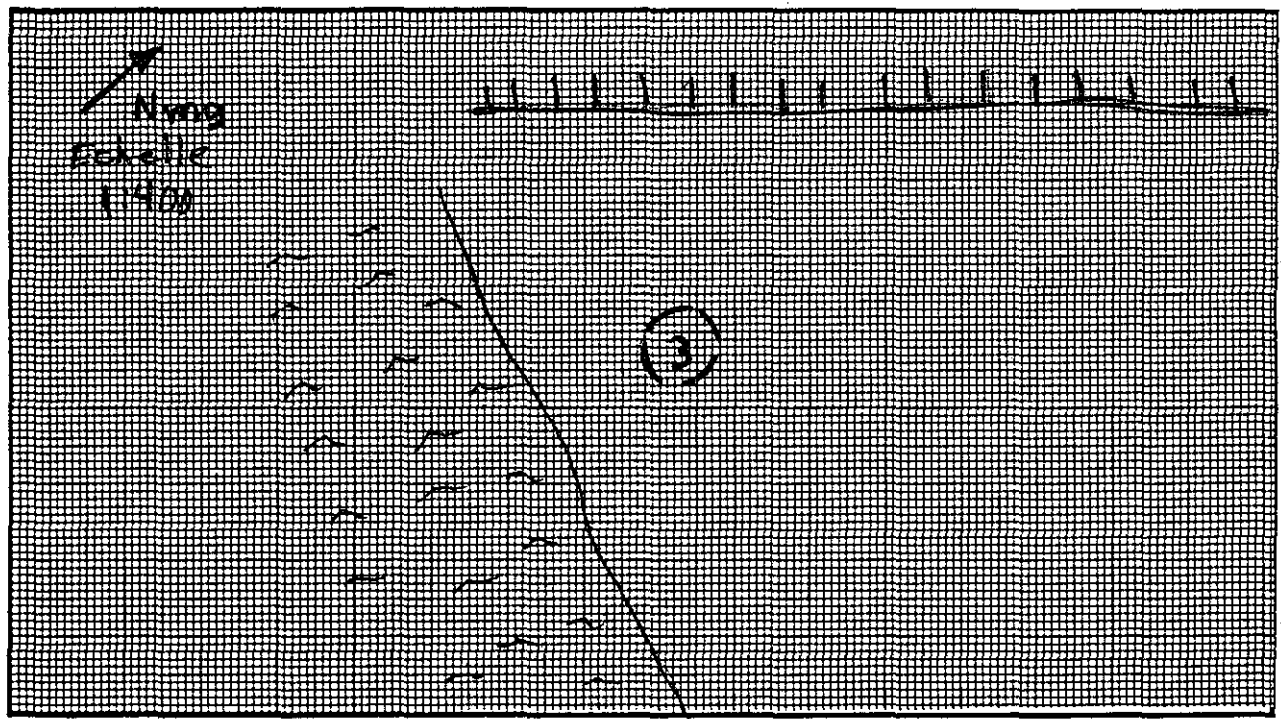
FICHE DESCRIPTIVE DES STRUCTURES D'HABITATION

NO. DE LA STRUCTURE: 3 APPARTENANCE CULTURELLE: DORSÉTIENNE
TYPE: TENTE DIMENSIONS INTERNES (m): 4,50 x 4,00
FORME: OVALE ORIENTATION: N-S ETAT: INTACT
DESCRIPTION: POURTOUR DÉFINI PAR UN ALIGNEMENT DE ROCHES

LOCALISATION: EXTREMITÉ NO DU SITE

AMENAGEMENTS INTERNES

TYPE	DIMENSIONS (m)	ORIENTATION



VESTIGES RECUEILLIS: 0

PRELEVEMENTS: 0

REMARQUES: _____

PHOTOS: —



Institut Culturel Avataq

SITE JgEj-46

FICHE DESCRIPTIVE DES AMENAGEMENTS PARTICULIERS

NO.	TYPE	DIMENSIONS (m)	LIAISONS PHYSIQUES	PHOTOS
I.	Affut (ALIGNEMENT DE ROCHES INTERROMPU SUR 2 m)	13,0 m DE LONGUEUR (EXCLUANT le 2m où LES ROCHES ONT ÉTÉ DÉPLACÉES)		-
		1° PARTIE 7,0m (NO-SE)		
		2° PARTIE 6,0m (E-O)		



Institut Culturel Avataq

SITE JgEK-1

FICHE DESCRIPTIVE DE L'ENVIRONNEMENT

LOCALISATION DU SITE

COORDONNEES GEOG.: PLAN D'EAU: BAIE DU DIANA
COORDONNEES U.T.M.: DISTANCE/RIVE: 100 m
CARTE: 25E/4E ECH.: 1:50 000 ALTITUDE/PLAN D'EAU: 80 à 17,50 m
PHOTO-AERIENNE: — ECH.: — ALTITUDE/MER: 80 à 17,50 m
LOCALISATION INFORMELLE: 4,6 km AU SUD-OUEST DE QIANGAQ

MORPHO-SEDIMENTOLOGIE

DEPOTS DE SURFACE: SABLE ET GRAVIER, CHAMP DE BLOCS
MORPHOLOGIE: PALEOPLAGES, DÉPÔTS MARINS
RELIEF: — DRAINAGE: TRON

COUVERT VEGETAL

ESPECES DOMINANTES: MOUSSES ET LICHENS
ESPECES SECONDAIRES: —
ETENDUE: —

NATURE DE L'INTERVENTION

PHASE II (INVENTAIRE) DES RECHERCHES ARCHEOLOGIQUES DU PROJET DE REFECTION DES INFRASTRUCTURES AEROPORTUAIRES NORDIQUES

REMARQUES

—
—
—

REFERENCES —

PHOTOS DU MILIEU —

RECEPTEUR(S) —

DATE 23/08/86

I. BADGLEY
H. STEWART
E. NUVUKA



Institut Culturel Avataq

FICHE DESCRIPTIVE DU SITE

SITE JgEk-1

TOPONYME INUIT _____

DONNEES D'OCCUPATION

APPARTENANCE CULTURELLE: NÉDESQUIMAUDE INDÉTERMINÉE

CHRONOLOGIE ESTIMÉE: _____

DIMENSIONS MAX. (m): 220 x 135 SUPERFICIE TOTALE (m²): 12 000

REPARTITION DE L'ESPACE SITE: RÉPARTI EN 2 AIRES

TRACES ET VESTIGES D'OCCUPATION OBSERVÉS

STRUCTURES D'HABITATION: 14 CERCLES DE TENTE; 1 STRUCTURE SEMI-SOUTERRAINE; 11 STRUCTURES FORTEMENT ENPIÉRRÉES

AUTRES AMÉNAGEMENTS: 20 CACHES; 3 AFFÛTS; 1 PIÈGE À RENARD; 1 FOSSE D'ENTRÉE POSABLE

VESTIGES LITHIQUES: _____

AUTRES VESTIGES: _____

ECHANTILLONNAGE

TECHNIQUES: COLLECTE DE SURFACE ET 10 PUIITS DE SONDAGE (50x50cm)

VESTIGES RECUEILLIS: 0

PRELEVEMENTS: 0

ETAT DU SITE

INTEGRITE: INTACT

NATURE DE LA PERTURBATION: AUCUNE

REMARQUES _____

RECOMMANDATIONS _____

PHOTOS C8604-14:33A-35A; NB8604-13:17 à 19, 29.

NO. DU PLAN 8604-022



Institut Culturel Avataq

SITE TgEk-1

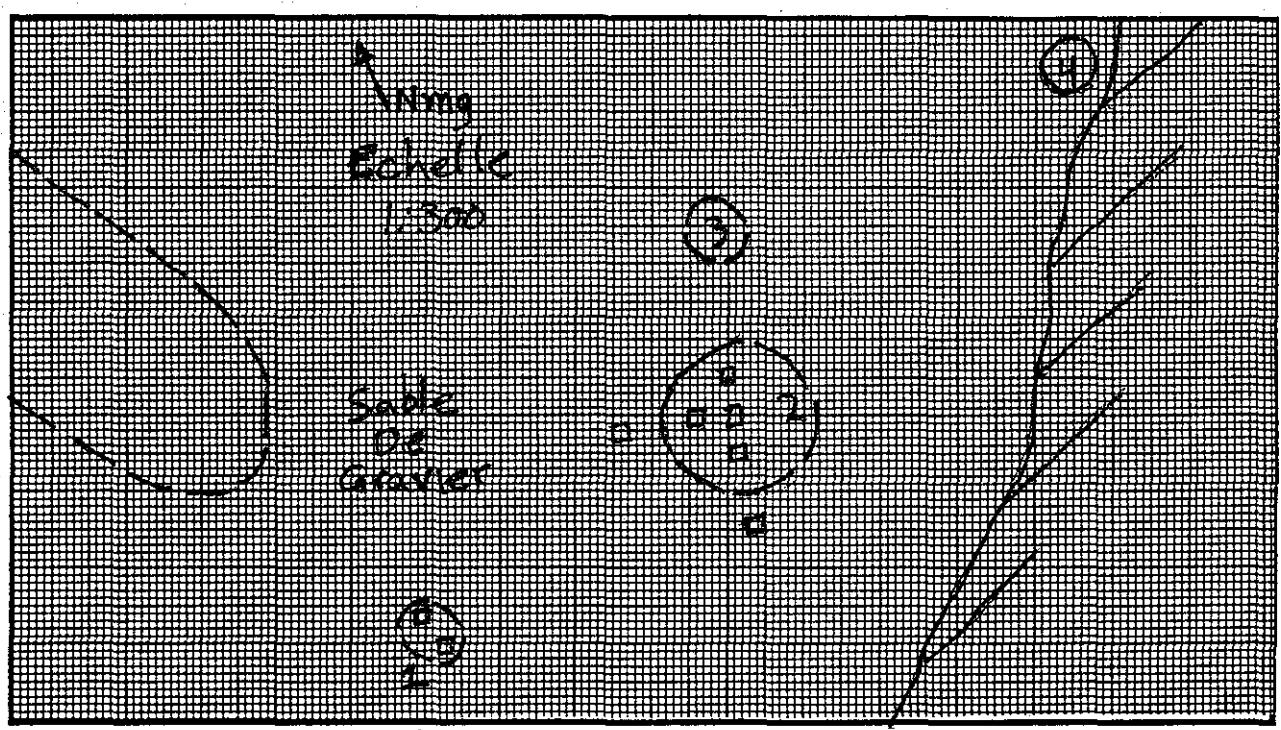
FICHE DESCRIPTIVE DES STRUCTURES D'HABITATION

NO. DE LA STRUCTURE: 1 APPARTENANCE CULTURELLE: NÉOESQUIMAUX INDETERMINÉ
TYPE: CERCLE DE TENTE DIMENSIONS INTERNES (m): 3,20 x 2,20
FORME: OVALE ORIENTATION: NO-SE ETAT: INTACT
DESCRIPTION: POURTOUR DÉFINI PAR UN ALIGNEMENT DE ROCHES

LOCALISATION: EXTRÉMITÉ SUD-EST DU SITE

AMENAGEMENTS INTERNES

TYPE	DIMENSIONS (m)	ORIENTATION



VESTIGES RECUEILLIS: AUCUN

PRELEVEMENTS: AUCUN

REMARQUES: 2 SONDAGES NÉGATIFS

PHOTOS: —



Institut Culturel Avataq

SITE JgEk-1


FICHE DESCRIPTIVE DES STRUCTURES D'HABITATION

NO. DE LA STRUCTURE: 2 APPARTENANCE CULTURELLE: NÉOESQUIMAUDE INDETERMINÉE
 TYPE: CERCLE DE TENTE DIMENSIONS INTERNES (m): 6,0 DE DIAMETRE
 FORME: CIRCULAIRE ORIENTATION: — ETAT: INTACT
 DESCRIPTION: POURTAUX DÉFINI PAR UN ALIGNEMENT DE ROCHES

LOCALISATION: EXTREMITÉ SUD-EST DU SITE

AMENAGEMENTS INTERNES

TYPE	DIMENSIONS (m)	ORIENTATION



VESTIGES RECUEILLIS: AUCUN

PRELEVEMENTS: AUCUN

REMARQUES: 6 SONDAGES NÉGATIFS (DONT 2 À L'EXTÉRIEUR)

PHOTOS: C8604-14: 23A; NB8604-13: 7



Institut Culturel Avataq

SITE JgEk-1


FICHE DESCRIPTIVE DES STRUCTURES D'HABITATION

NO. DE LA STRUCTURE: 3 APPARTENANCE CULTURELLE: NÉOESQUIMAUX INDÉTERMINÉS
TYPE: CERCLE DE TENTE DIMENSIONS INTERNES (m): 3,00 x 2,50
FORME: OVALE ORIENTATION: NO-SE ETAT: INTACT
DESCRIPTION: FOUR TOUR DÉFINI PAR UN ALIGNEMENT DE ROCHES

LOCALISATION: EXTREMITÉ SUD-EST DU SITE

AMENAGEMENTS INTERNES

TYPE	DIMENSIONS (m)	ORIENTATION



VESTIGES RECUEILLIS: AUCUN

PRELEVEMENTS: AUCUN

REMARQUES: _____

PHOTOS: C8604-14:26A; NR8604-13:10



Institut Culturel Avataq

SITE JgEK-1


FICHE DESCRIPTIVE DES STRUCTURES D'HABITATION

NO. DE LA STRUCTURE: 4 APPARTENANCE CULTURELLE: NEUESQUIMAIDE INDETERMINEE
TYPE: CERCLE DE TENTE DIMENSIONS INTERNES (m): 2,50 DE DIAMÈTRE
FORME: CIRCULAIRE ORIENTATION: — ETAT: INTACT
DESCRIPTION: BOURTOUT DÉFINI PAR UN ALIGNEMENT DE ROCHES

LOCALISATION: EXTREMITÉ SUD-EST DU SITE

AMENAGEMENTS INTERNES

TYPE	DIMENSIONS (m)	ORIENTATION



VESTIGES RECUEILLIS: AUCUN

PRELEVEMENTS: AUCUN

REMARQUES: _____

PHOTOS: —



Institut Culturel Avataq

SITE JgEK-1

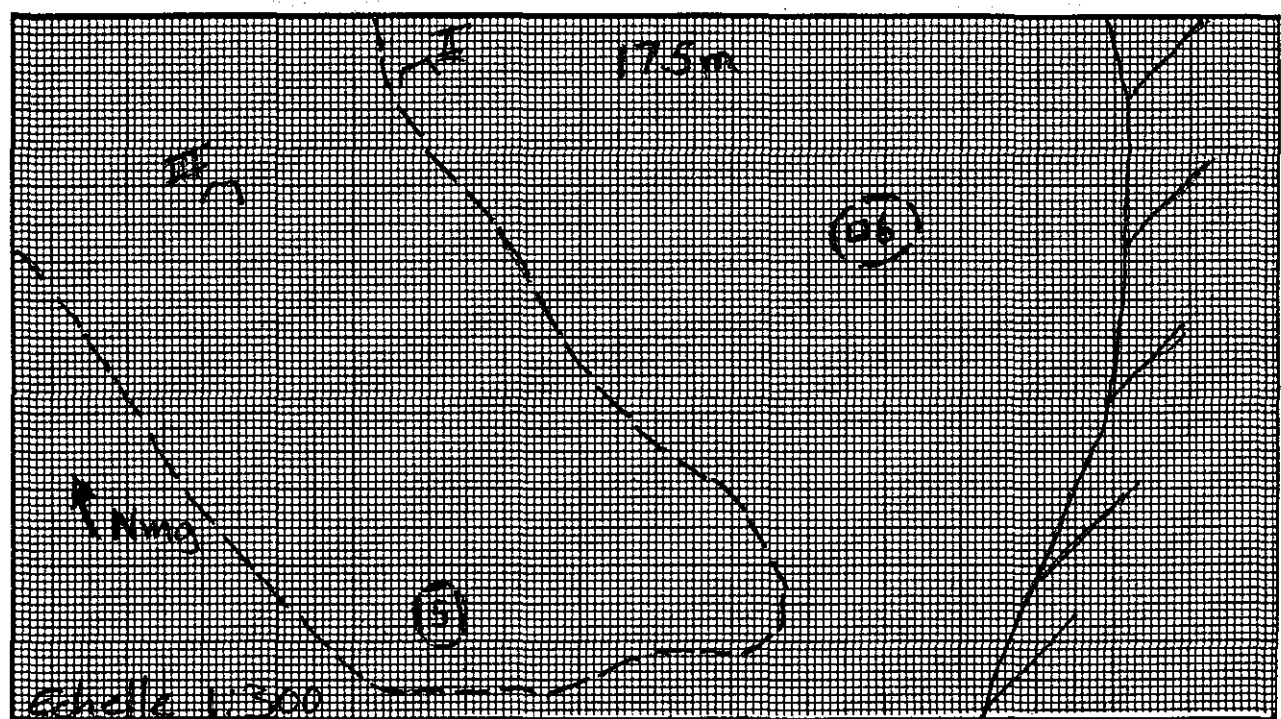
FICHE DESCRIPTIVE DES STRUCTURES D'HABITATION

NO. DE LA STRUCTURE: 5 APPARTENANCE CULTURELLE: NÉOISSQUIMAUDE INDETERMINÉE
TYPE: CERCLE DE TENTE DIMENSIONS INTERNES (m): 2,50 x 2,00
FORME: OVALE ORIENTATION: N-S ETAT: INTACT
DESCRIPTION: BOURTOUR DÉFINI PAR UN ALIGNEMENT DE ROCHES

LOCALISATION: PARTIE SUD-EST DU SITE

AMENAGEMENTS INTERNES

TYPE	DIMENSIONS (m)	ORIENTATION



VESTIGES RECUEILLIS: AUCUN

PRELEVEMENTS: AUCUN

REMARQUES: _____

PHOTOS: C8604-14: 25A; NB8604-13: 9



Institut Culturel Avataq

SITE TgEk-1


FICHE DESCRIPTIVE DES STRUCTURES D'HABITATION

NO. DE LA STRUCTURE: 6 APPARTENANCE CULTURELLE: ÉPOQUE QUIMAUDE INDÉTERMINÉE
TYPE: CERCLE DE TENTE DIMENSIONS INTERNES (m): 3,60 x 2,70
FORME: OVALE ORIENTATION: E-O ETAT: INTACT
DESCRIPTION: POURTOUR DÉFINI PAR UN ALIGNEMENT DE ROCHES

LOCALISATION: PARTIE SUD-EST DU SITE

AMENAGEMENTS INTERNES

TYPE	DIMENSIONS (m)	ORIENTATION



VESTIGES RECUEILLIS: AUCUN

PRELEVEMENTS: AUCUN

REMARQUES: 1 SONDAGE NÉGATIF

PHOTOS: —



SITE JgEk-1

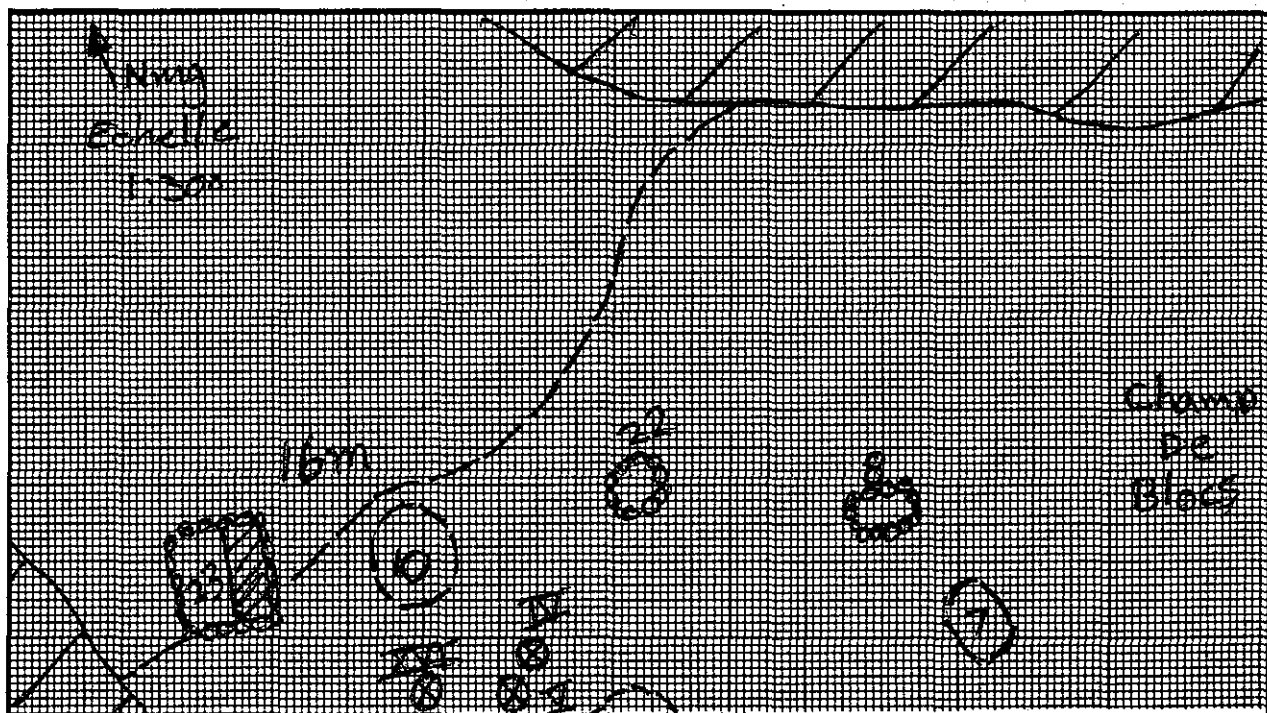
FICHE DESCRIPTIVE DES STRUCTURES D'HABITATION

NO. DE LA STRUCTURE: 7 APPARTENANCE CULTURELLE: NEOESQUIMAISE INDETERMINEE
TYPE: PERCLE DE TENTE DIMENSIONS INTERNES (m): 3,50 x 3,20
FORME: OVALE ORIENTATION: NNO-SSE ETAT: INTACT
DESCRIPTION: POURTOUR DELINI PAR UN ALIGNEMENT DE RICHES

LOCALISATION: PARTIE CENTRE-SUD-EST DU SITE

AMENAGEMENTS INTERNES

TYPE	DIMENSIONS (m)	ORIENTATION



VESTIGES RECUEILLIS: AUCUN

PRELEVEMENTS: AUCUN

REMARQUES: _____

PHOTOS: C8604-14:28A; NB8604-13:12



Institut Culturel Avataq


SITE Jg Ek-1

FICHE DESCRIPTIVE DES STRUCTURES D'HABITATION

NO. DE LA STRUCTURE: 8 APPARTENANCE CULTURELLE: MÉTÉORITAIRES INDÉTERMINÉES
 TYPE: Structure totalement empirique DIMENSIONS INTERNES (m): 2,60 x 1,20
 FORME: RECTANGULAIRE ORIENTATION: E-W ETAT: INTACT
 DESCRIPTION: POURTOUR DÉFINI PAR UN ALIGNEMENT DE ROCHES SUPERPOSÉS
 LOCALISATION: PARTIE CENTRE-SUD-EST DU SITE

AMENAGEMENTS INTERNES

TYPE	DIMENSIONS (m)	ORIENTATION



VESTIGES RECUEILLIS: AUCUN

PRELEVEMENTS: AUCUN

REMARQUES: HAUTEUR MAXIMALE DES MURS ≈ 50 cm

PHOTOS: C8604-14: 27A; NB8604-13: 11



SITE JgEk-1


FICHE DESCRIPTIVE DES STRUCTURES D'HABITATION

NO. DE LA STRUCTURE: 9 APPARTENANCE CULTURELLE: NÉOESQUIMAUX INDETERMINÉES
TYPE: CERCLE DE TENTE DIMENSIONS INTERNES (m): 5,00 x 4,50
FORME: OVALE ORIENTATION: NNE-SSO ETAT: INTACT
DESCRIPTION: POURTOUR DÉFINI PAR UN ALIGNEMENT DE ROCHES

LOCALISATION: PARTIE CENTRE-SUD DU SITE

AMENAGEMENTS INTERNES

TYPE	DIMENSIONS (m)	ORIENTATION



VESTIGES RECUEILLIS: AUCUN

PRELEVEMENTS: AUCUN

REMARQUES: _____

PHOTOS: _____



Institut Culturel Avataq

SITE TgEK-1


FICHE DESCRIPTIVE DES STRUCTURES D'HABITATION

NO. DE LA STRUCTURE: 10 APPARTENANCE CULTURELLE: NÉOESQUIMAUX INDÉTERMINÉS
TYPE: CERCLE DE TENTE DIMENSIONS INTERNES (m): 3,80 x 3,30
FORME: OVALE ORIENTATION: N-S ETAT: INTACT
DESCRIPTION: POURTOUR DÉFINI PAR UN ALIGNEMENT DES ROCHES

LOCALISATION: PARTIE CENTRE-SUD DU SITE

AMENAGEMENTS INTERNES

TYPE	DIMENSIONS (m)	ORIENTATION



VESTIGES RECUEILLIS: AUCUN

PRELEVEMENTS: AUCUN

REMARQUES: _____

PHOTOS: —



Institut Culturel Avataq

SITE JgEk-1

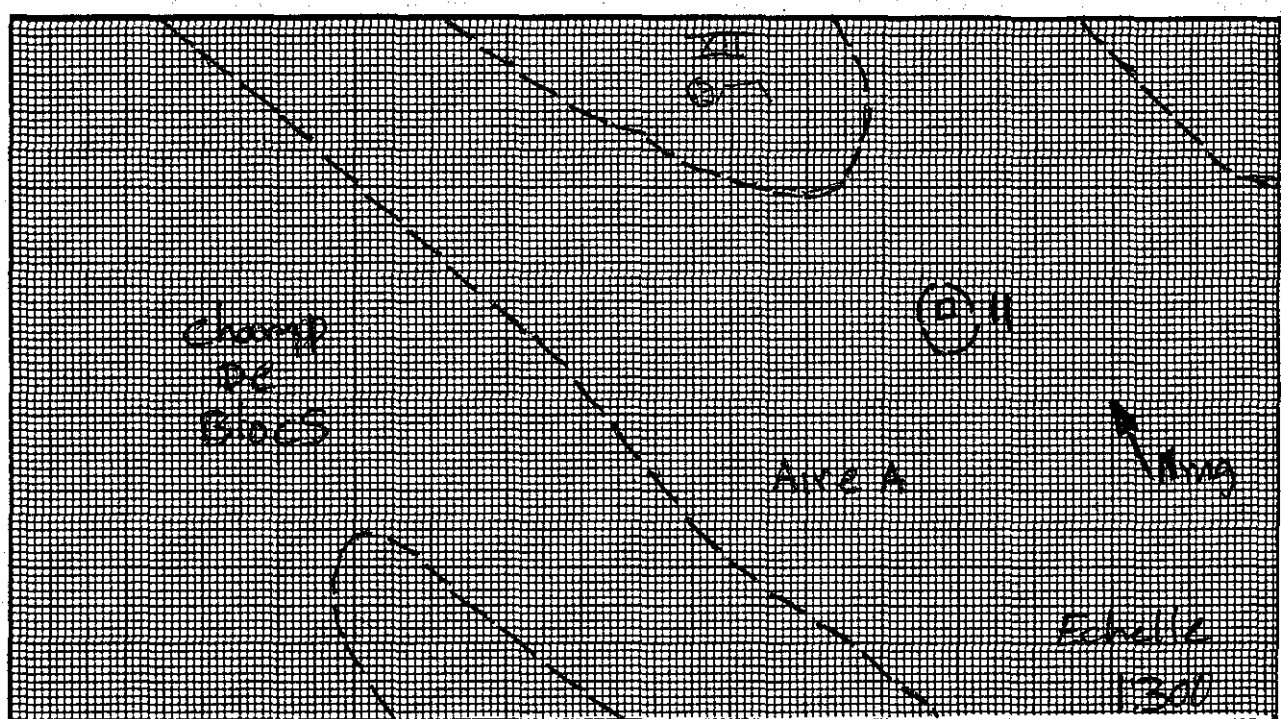
FICHE DESCRIPTIVE DES STRUCTURES D'HABITATION

NO. DE LA STRUCTURE: 11 APPARTENANCE CULTURELLE: MÉSQUIMAUX INDETERMINÉES
TYPE: CERCLE DE TENTE DIMENSIONS INTERNES (m): 3,10 x 2,80
FORME: OVALE ORIENTATION: NO-SE ETAT: INTACT
DESCRIPTION: POURTOUR DÉFINI PAR UN ALIGNEMENT DE ROCHES

LOCALISATION: EXTREMITÉ SUD-EST DU SITE

AMENAGEMENTS INTERNES

TYPE	DIMENSIONS (m)	ORIENTATION



VESTIGES RECUEILLIS: AUCUN

PRELEVEMENTS: AUCUN

REMARQUES: 1 SONDAGE NÉGATIF

PHOTOS: —



Institut Culturel Avataq

SITE JgEk-1.

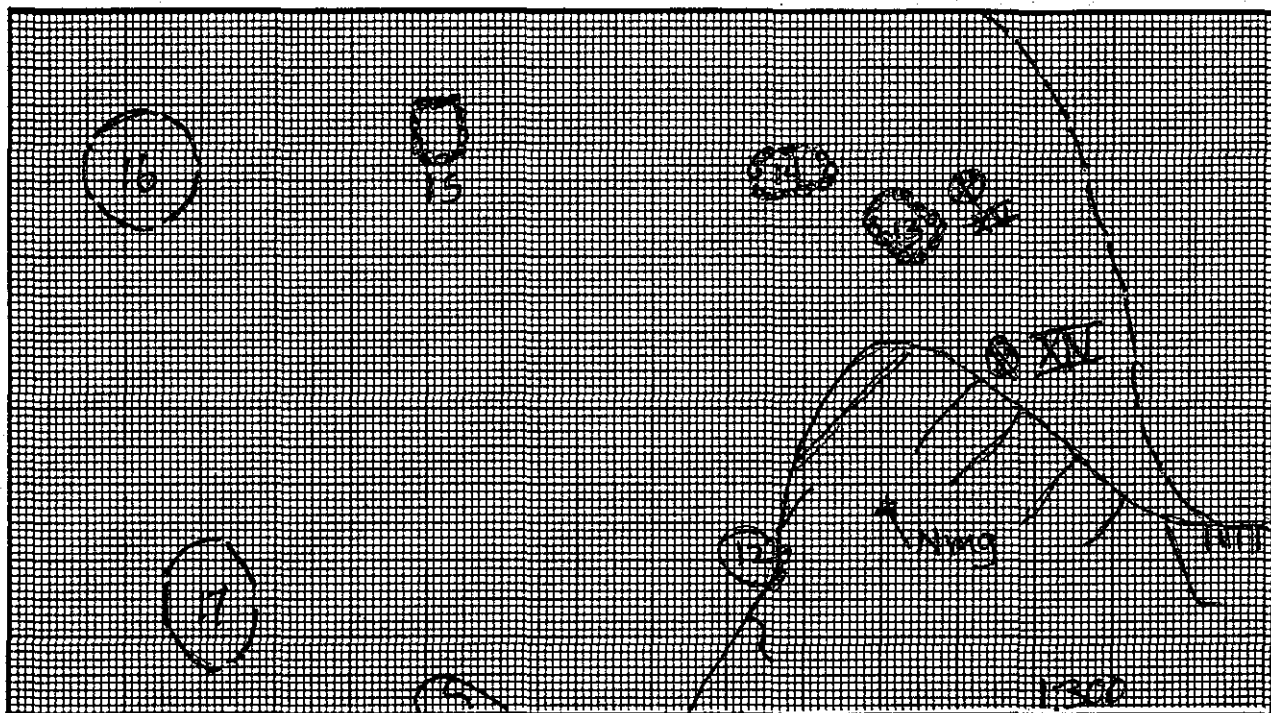
FICHE DESCRIPTIVE DES STRUCTURES D'HABITATION

NO. DE LA STRUCTURE: 12 APPARTENANCE CULTURELLE: NÉOESONIMAUDE INDÉTERMINÉE
TYPE: SEMI-SOUTERRAINE DIMENSIONS INTERNES (m): 2,30 DE DIAMÈTRE
FORME: CIRCULAIRE ORIENTATION: — ETAT: INTACT
DESCRIPTION: DÉPRESSION ADOSSÉE À UN AFFLEUREMENT ROCHÉUX

LOCALISATION: EXTREMITÉ SUD DU SITE

AMENAGEMENTS INTERNES

TYPE	DIMENSIONS (m)	ORIENTATION



VESTIGES RECUEILLIS: AUCUN

PRELEVEMENTS: AUCUN

REMARQUES: DÉLIMITÉE EN PARTIE PAR UN ALIGNEMENT DE ROCHES DE CA. 70cm DE HAUTEUR (INSTALLÉ SUR L'AFFLEUREMENT ROCHÉUX)

PHOTOS: C8604-14:36A; NR8604-13:20



Institut Culturel Avataq


SITE JgEk-1

FICHE DESCRIPTIVE DES STRUCTURES D'HABITATION

NO. DE LA STRUCTURE: 13 APPARTENANCE CULTURELLE: MEDESCIMAUDE INDIVERTINÉE
TYPE: STRUCTURE HABITANT EN PIERRE DIMENSIONS INTERNES (m): 2,60 x 1,50
FORME: RECTANGULAIRE ORIENTATION: NO-SE ETAT: INTACT
DESCRIPTION: POURBOUR DÉFINI PAR UN ALIGNEMENT DE ROCHES SUPERPOSÉES
LOCALISATION: EXTRÉMITÉ SUD DU SITE

AMENAGEMENTS INTERNES

TYPE	DIMENSIONS (m)	ORIENTATION



VESTIGES RECUEILLIS: AUCUN
PRELEVEMENTS: AUCUN
REMARQUES: _____
PHOTOS: —



Institut Culturel Avataq


SITE JgEk-1

FICHE DESCRIPTIVE DES STRUCTURES D'HABITATION

NO. DE LA STRUCTURE: 14 APPARTENANCE CULTURELLE: MESQUIMAUDES INDIÉTÉRMINÉE
TYPE: Structures fortement empilées DIMENSIONS INTERNES (m): 3,00 x 1,40
FORME: RECTANGULAIRE ORIENTATION: E-0 ETAT: INTACT
DESCRIPTION: VOURTOUR DÉFINI PAR UN ALIGNEMENT DE ROCHES
SUPERPOSÉES
LOCALISATION: EXTRÉMITÉ SUD DU SITE

AMENAGEMENTS INTERNES

TYPE	DIMENSIONS (m)	ORIENTATION



VESTIGES RECUEILLIS: AUCUN

PRELEVEMENTS: AUCUN

REMARQUES: _____

PHOTOS: NB8604-13:21



Institut Culturel Avataq

SITE Jg EK-1


FICHE DESCRIPTIVE DES STRUCTURES D'HABITATION

NO. DE LA STRUCTURE: 15 APPARTENANCE CULTURELLE: NEOESQUIMAUX INDETERMINÉE
TYPE: STRUCTURES FAIBLEMENT ENRIÇHIES DIMENSIONS INTERNES (m): 2,40 x 1,70
FORME: RECTANGULAIRE ORIENTATION: N-S ETAT: INTACT
DESCRIPTION: POURTOUR DÉFINI PAR UN ALIGNEMENT DE ROCHES

LOCALISATION: PARTIE SUD DU SITE

AMENAGEMENTS INTERNES

TYPE	DIMENSIONS (m)	ORIENTATION



VESTIGES RECUEILLIS: AUCUN

PRELEVEMENTS: AUCUN

REMARQUES: HAUTEUR MAXIMALE DES MURS ≈ 60 cm

PHOTOS: NB8604-13:22



Institut Culturel Avataq

SITE JgEk-1


FICHE DESCRIPTIVE DES STRUCTURES D'HABITATION

NO. DE LA STRUCTURE: 16 APPARTENANCE CULTURELLE: NÉOQUINAUX IN DÉTERMINÉS
TYPE: CERCLE DE TENTE DIMENSIONS INTERNES (m): 5,00 DE DIAMÈTRE
FORME: CIRCULAIRE ORIENTATION: — ETAT: INTACT
DESCRIPTION: DOURTOUR DÉFINI PAR UN ALIGNEMENT DE ARCHES

LOCALISATION: PARTIE SUD DU SITE

AMENAGEMENTS INTERNES

TYPE	DIMENSIONS (m)	ORIENTATION



VESTIGES RECUEILLIS: AUCUN

PRELEVEMENTS: AUCUN

REMARQUES:

PHOTOS: —



Institut Culturel Avataq

SITE JgEk-1


FICHE DESCRIPTIVE DES STRUCTURES D'HABITATION

NO. DE LA STRUCTURE: 17 APPARTENANCE CULTURELLE: NÉOESQUIMAQUE INDÉTERMINÉE
TYPE: CERCLE DE TENTE DIMENSIONS INTERNES (m): 5,00 x 4,00
FORME: OVALE ORIENTATION: N-S ETAT: INTACT
DESCRIPTION: PORTAUX DÉFINI PAR UN ALIGNEMENT DE POUTRES

LOCALISATION: EXTREMITÉ SUD DU SITE

AMENAGEMENTS INTERNES

TYPE	DIMENSIONS (m)	ORIENTATION



VESTIGES RECUEILLIS: AUCUN

PRELEVEMENTS: AUCUN

REMARQUES: _____

PHOTOS: _____



Institut Culturel Avataq

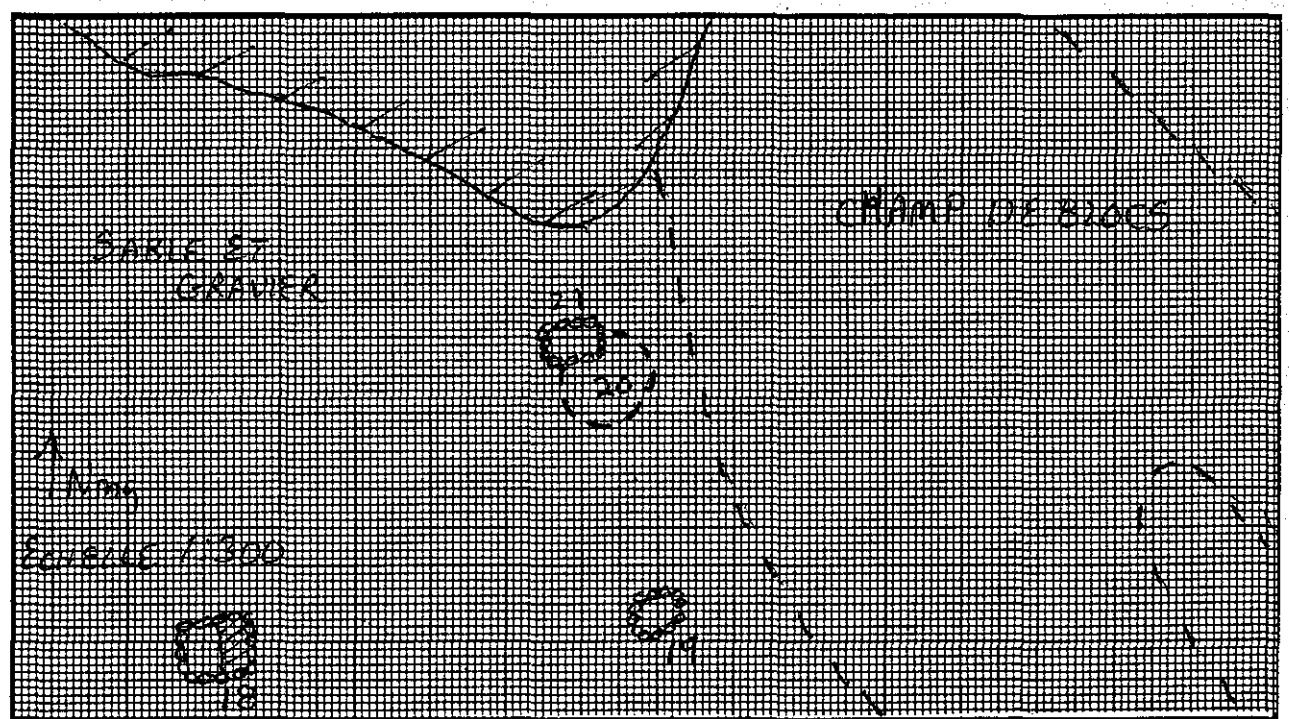
SITE JgEK-1

FICHE DESCRIPTIVE DES STRUCTURES D'HABITATION

NO. DE LA STRUCTURE: 18 APPARTENANCE CULTURELLE: Néoesquimaux indéterminée
TYPE: Structure fortement empierrée DIMENSIONS INTERNES (m): 2,50 x 2,30
FORME: RECTANGULAIRE ORIENTATION: E-W ETAT: INTACT
DESCRIPTION: DAU TOUR DÉFINI PAR UN ALIGNEMENT DE ROCHES SUPER-POSÉES
LOCALISATION: PARTIE SUD DU SITE

AMENAGEMENTS INTERNES

TYPE	DIMENSIONS (m)	ORIENTATION
<u>PLATE-FORME</u>	<u>2,30 x 1,40</u>	<u>E-O</u>



VESTIGES RECUEILLIS: AUCUN

PRELEVEMENTS: AUCUN

REMARQUES: HAUTEUR MAXIMALE DES MURS ≈ 40 CM; PLATE-FORME DELIMITÉE PAR UN ALIGNEMENT DE ROCHES

PHOTOS: NB8604-13: 23



Institut Culturel Avataq


SITE JgEk-1

FICHE DESCRIPTIVE DES STRUCTURES D'HABITATION

NO. DE LA STRUCTURE: 19 APPARTENANCE CULTURELLE: NEOESQUIMAUX INDETERMINEES
TYPE: Structure fortement en pierre DIMENSIONS INTERNES (m): 1,40 x 1,00
FORME: RECTANGULAIRE ORIENTATION: E-O ETAT: INTACT
DESCRIPTION: POURTOUR DÉFINI PAR UN ALIGNEMENT DE ROCHES SUPERPOSÉES
LOCALISATION: PARTIE ^{SUD} DU SITE

AMENAGEMENTS INTERNES

TYPE	DIMENSIONS (m)	ORIENTATION



VESTIGES RECUEILLIS: AUCUN

PRELEVEMENTS: AUCUN

REMARQUES: HAUTEUR MAXIMALE DES MURS ≈ 40 cm

PHOTOS: —



Institut Culturel Avataq


SITE TyEK-1

FICHE DESCRIPTIVE DES STRUCTURES D'HABITATION

NO. DE LA STRUCTURE: 20 APPARTENANCE CULTURELLE: MÉSOQUIMANUX INDETERMINÉE
TYPE: CERCLE DE TENTE DIMENSIONS INTERNES (m): 4,00 x 3,50
FORME: OVALE ORIENTATION: N-S ETAT: PERTURBÉ
DESCRIPTION: POURTOUR DÉFINI PAR UN ALIGNEMENT DE ROCHES SUPERPOSÉS
LOCALISATION: PARTIE SUD DU SITE

AMENAGEMENTS INTERNES

TYPE	DIMENSIONS (m)	ORIENTATION



VESTIGES RECUEILLIS: AUCUN

PRELEVEMENTS: AUCUN

REMARQUES: La structure 21 est superposés en partie

PHOTOS: NBB604-13:24



Institut Culturel Avataq


SITE JgEk-1

FICHE DESCRIPTIVE DES STRUCTURES D'HABITATION

NO. DE LA STRUCTURE: 21 APPARTENANCE CULTURELLE: MISQUILLMADE INDIENNES
TYPE: Structure fortement aménagée DIMENSIONS INTERNES (m): 2,10 x 1,30
FORME: RECTANGULAIRE ORIENTATION: E-O ETAT: INTACT
DESCRIPTION: Pourtour défini par un alignement de roches
superposées
LOCALISATION: PARTIE ^{SUD} DU SITE

AMENAGEMENTS INTERNES

TYPE	DIMENSIONS (m)	ORIENTATION



VESTIGES RECUEILLIS: AUCUN

PRELEVEMENTS: AUCUN

REMARQUES: _____

PHOTOS: NB8004-13:24



Institut Culturel Avataq


SITE Jg Ek-1

FICHE DESCRIPTIVE DES STRUCTURES D'HABITATION

NO. DE LA STRUCTURE: 22 APPARTENANCE CULTURELLE: NÉOESQUIMAUE INDÉTERMINÉE
TYPE: STRUCTURE FORTEMENT EMPÛRÉE DIMENSIONS INTERNES (m): 2,50 DE DIAMÈTRE
FORME: CIRCULAIRE ORIENTATION: — ETAT: INTACT
DESCRIPTION: POURTOUR DÉFINI PAR UN ALIGNEMENT DE ROCHES SUPER-POSÉES
LOCALISATION: PARTIE CENTRE-SUD DU SITE

AMENAGEMENTS INTERNES

TYPE	DIMENSIONS (m)	ORIENTATION



VESTIGES RECUEILLIS: AUCUN

PRELEVEMENTS: AUCUN

REMARQUES: _____

PHOTOS: NB8604-13:25



Institut Culturel Avataq

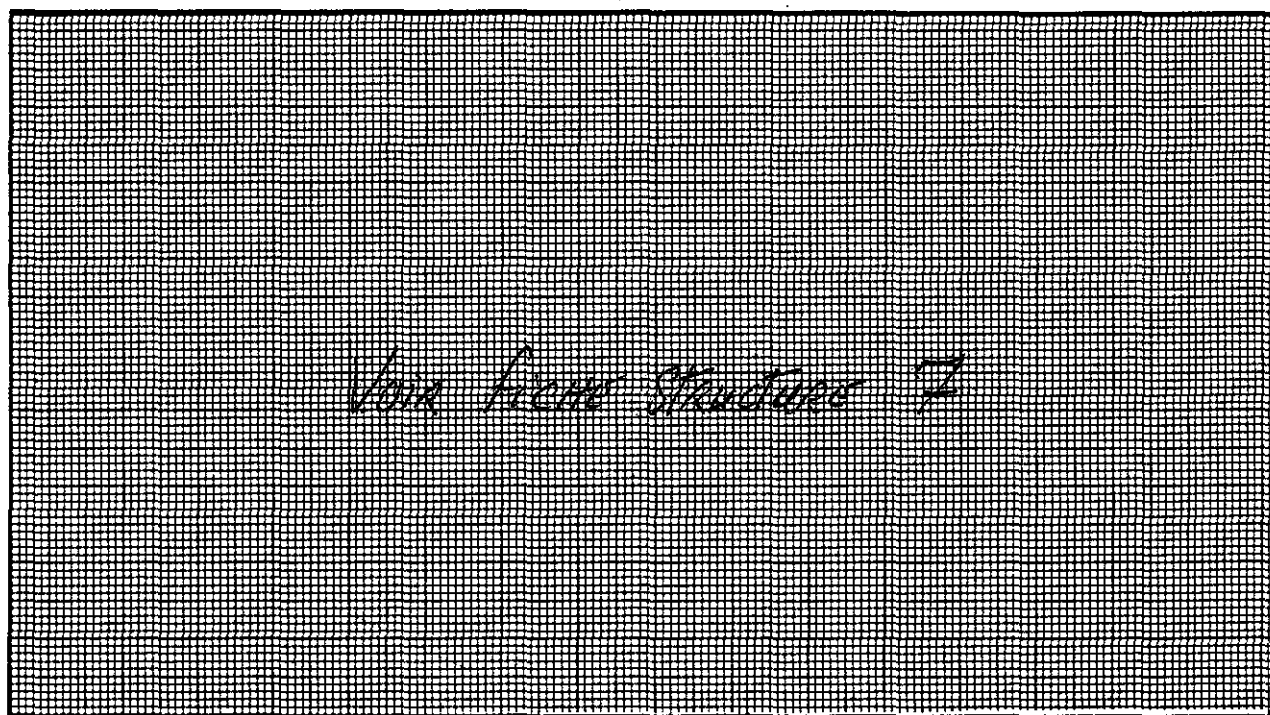
SITE JgEk-1

FICHE DESCRIPTIVE DES STRUCTURES D'HABITATION

NO. DE LA STRUCTURE: 23 APPARTENANCE CULTURELLE: NÉOESKIMAUX INDETERMINÉE
TYPE: STRUCTURE BOULÉMENT EMPLOYÉE DIMENSIONS INTERNES (m): 4,00 x 4,00
FORME: CARRÉE ORIENTATION: N-S ETAT: INTACT
DESCRIPTION: POURTOUR DÉFINI PAR UN ALIGNEMENT DE ROCHES SUPER-POSÉS
LOCALISATION: PARTIE CENTRE-SUD DU SITE

AMENAGEMENTS INTERNES

TYPE	DIMENSIONS (m)	ORIENTATION
<u>PLATE-FORME</u>	<u>4,00 x 1,50</u>	<u>N-S</u>



VESTIGES RECUEILLIS: AUCUN

PRELEVEMENTS: AUCUN

REMARQUES: PLATEFORME DELIMITÉE PAR UN ALIGNEMENT DE ROCHES

PHOTOS: NB8604-13: 26



SITE JgEK-1

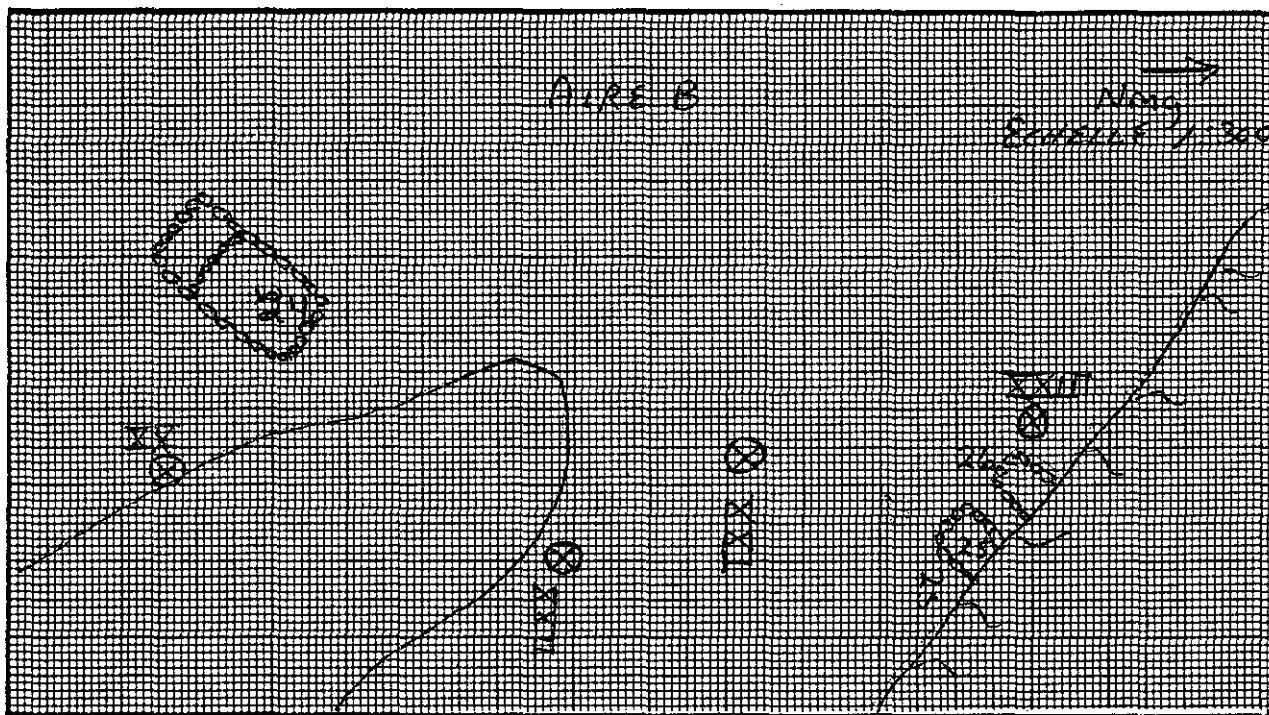
FICHE DESCRIPTIVE DES STRUCTURES D'HABITATION

NO. DE LA STRUCTURE: 24 APPARTENANCE CULTURELLE: NÉO-ESQUIMAUX INDETERMINES
TYPE: CERCLE DE TENTE DIMENSIONS INTERNES (m): 0,30 x 3,00
FORME: RECTANGULAIRE ORIENTATION: NE-SO ETAT: INTACT
DESCRIPTION: KURTOR DÉFINI PAR UN ALIGNEMENT DE ROCHES

LOCALISATION: Partie Nord-Ouest du site

AMENAGEMENTS INTERNES

TYPE	DIMENSIONS (m)	ORIENTATION
<u>CACHE</u>	<u>1,00 x 0,50</u>	<u>NE-SO</u>
<u>FOYER</u>		



VESTIGES RECUEILLIS: AUCUN

PRELEVEMENTS: AUCUN

REMARQUES: HAUTEUR MAXIMALE DES MURS ≈ 40 cm

PHOTOS: NB8604-13:28




Institut Culturel Avataq

SITE JgEk-1

FICHE DESCRIPTIVE DES STRUCTURES D'HABITATION

NO. DE LA STRUCTURE: 25 APPARTENANCE CULTURELLE: MESSOAMÉRIQUE INDIÉTERMINÉE
 TYPE: STRUCTURE FORTEMENT EMPICRÉE DIMENSIONS INTERNES (m): 2,20 x 1,70
 FORME: RECTANGULAIRE ORIENTATION: NO-SE ETAT: INTACT
 DESCRIPTION: POURTOUR DÉFINI PAR UN ALIGNEMENT DE ROCHEUX SUPERPOSÉS
 LOCALISATION: EXTRÉMITÉ NORD-OUEST DU SITE; ADJACENT À UN ESCARPEMENT ROCHEUX
 AMENAGEMENTS INTERNES

TYPE	DIMENSIONS (m)	ORIENTATION



VESTIGES RECUEILLIS: AUCUN

PRELEVEMENTS: AUCUN

REMARQUES: HAUTEUR MAXIMALE DES MURS ≈ 75cm

PHOTOS: —




SITE JgEK-1

FICHE DESCRIPTIVE DES STRUCTURES D'HABITATION

NO. DE LA STRUCTURE: 26 APPARTENANCE CULTURELLE: NOROCCIDENTALES INDETERMINÉE
TYPE: STRUCTURES FORMÉES EMPILÉES DIMENSIONS INTERNES (m): 1,80 x 1,80
FORME: CARRÉE ORIENTATION: NO-SE ETAT: INTACT
DESCRIPTION: POURTOUR DÉFINI PAR UN ALIGNEMENT DE ROCHES SUPER-POSÉES
LOCALISATION: EXTRÉMITÉ NORD-OUEST DU SITE; ADRESSÉES À UN AFFAIRE-MONT ROCHÉUX

AMENAGEMENTS INTERNES

TYPE	DIMENSIONS (m)	ORIENTATION
_____	_____	_____
_____	_____	_____
_____	_____	_____
_____	_____	_____



VESTIGES RECUEILLIS: AUCUN

PRELEVEMENTS: AUCUN

REMARQUES: HAUTEUR MAXIMALE DES MURS ≈ 60 cm

PHOTOS: _____



SITE Jg.F.R.-1

FICHE DESCRIPTIVE DES AMENAGEMENTS PARTICULIERS

NO.	TYPE	DIMENSIONS (m)	LIAISONS PHYSIQUES	PHOTOS
<u>I</u>	CACHE	1,20 x 0,70	—	C8604-14:24A N88604-13:8
<u>II</u>	AFFÛT	1,10 DE LONGUEUR	—	
<u>III</u>	AFFÛT	1,90 DE LONGUEUR	—	
<u>IV</u>	CACHE	2,0 DE DIAMÈTRE	CACHE V	C8604-14:29A N88604-13:13
<u>V</u>	CACHE	2,0 DE DIAMÈTRE	CACHE IV	
<u>VI</u>	CACHE	2,0 DE DIAMÈTRE	STRUCTURE 9	
<u>VII</u>	CACHE	1,50 DE DIAMÈTRE	CACHE VIII	C8604-14:30A N88604-13:14
<u>VIII</u>	CACHE	2,0 DE DIAMÈTRE	CACHE VII	
<u>IX</u>	CACHE	2,0 DE DIAMÈTRE	ÉTANG	
<u>X</u>	CACHE	2,0 DE DIAMÈTRE	—	
<u>XI</u>	CACHE	2,0 DE DIAMÈTRE	—	C8604-14:31A N88604-13:15
<u>XII</u>	AFFÛT - fosse dentre- POSAGE	1,70 DE LONGUEUR 1,20 DE DIAMÈTRE	—	C8604-14:32A N88604-13:16
<u>XIII</u>	CACHE	1,50 DE DIAMÈTRE	—	
<u>XIV</u>	CACHE	1,30 DE DIAMÈTRE	Affluement Rochoux	
<u>XV</u>	CACHE	1,50 DE DIAMÈTRE	STRUCTURE 13	



Institut Culturel Avataq

SITE Jy Ek-1

FICHE DESCRIPTIVE DES AMENAGEMENTS PARTICULIERS

<u>NO.</u>	<u>TYPE</u>	<u>DIMENSIONS (m)</u>	<u>LIAISONS PHYSIQUES</u>	<u>PHOTOS</u>
<u>XVI</u>	CACHE	2,20 x 0,70	STRUCTURE 9	
<u>XVII</u>	CACHE	2,50 x 2,00	ADOSSÉE À UN AFFLEUREMENT ROCHEUX	
<u>XVIII</u>	CACHE	1,30 x 0,90	" "	
<u>XIX</u>	CACHE	0,90 x 0,60	—	
<u>XX</u>	CACHE	1,00 x 0,60	ADOSSÉE À UN AFFLEUREMENT ROCHEUX	NB8604-13:27
<u>XXI</u>	CACHE	1,00 DE DIAMÈTRE	—	
<u>XXII</u>	CACHE	1,00 DE DIAMÈTRE	AFFLEUREMENT ROCHEUX	
<u>XXIII</u>	CACHE	1,00 DE DIAMÈTRE	STRUCTURE 26	
<u>XXIV</u>	FOYER	0,40 x 0,40	STRUCTURE 25	



Institut Culturel Avataq

SITE JgEk-2

FICHE DESCRIPTIVE DE L'ENVIRONNEMENT

LOCALISATION DU SITE

COORDONNEES GEOG.:

PLAN D'EAU: BAIE DU DIANA

COORDONNEES U.T.M.:

DISTANCE/RIVE: 50 m

CARTE: 25E/4E

ECH.: 1:50 000

ALTIUDE/PLAN D'EAU: 7,5 à 11 m

PHOTO-AERIENNE: —

ECH.: —

ALTIUDE/MER: 7,5 à 11 m

LOCALISATION INFORMELLE: 4,4 km Au sud-ouest de QUAQTAG

MORPHO-SEDIMENTOLOGIE

DEPOTS DE SURFACE: SABLE ET GRAVIER, CHAMP DE BLOCS

MORPHOLOGIE: PALÉOPLAGES

RELIEF: PENTE

DRAINAGE: BON

COUVERT VEGETAL

ESPECES DOMINANTES: MOUSSES ET LICHENS

ESPECES SECONDAIRES: HERBES

ETENDUE: MODÉRE (ABSENT A L'EXTREMITÉ NORD)

NATURE DE L'INTERVENTION

PHASE II (INVENTAIRE) DES RECHERCHES ARCHEOLOGIQUES DU PROJET
DE REFECTION DES INFRASTRUCTURES AEROPORTUAIRES NORDIQUES

REMARQUES

REFERENCES

PHOTOS DU MILIEU

RECEPSEUR(S)

DATE 23/8/86

I. BADGLEY

H. STEWART

E. NUUVUKA



Institut Culturel Avataq

FICHE DESCRIPTIVE DU SITE

SITE JgEk-2

TOPONYME INUIT _____

DONNEES D'OCCUPATION

APPARTENANCE CULTURELLE: PALÉOESQUIMAUDE INDETERMINÉE, NÉOESQUIMAUDE INDETERMINÉE

CHRONOLOGIE ESTIMÉE: —

DIMENSIONS MAX. (m): 70 x 50 SUPERFICIE TOTALE (m²): 2400

REPARTITION DE L'ESPACE SITE: —

TRACES ET VESTIGES D'OCCUPATION OBSERVES

STRUCTURES D'HABITATION: 6 CERCLES DE TENTE

AUTRES AMENAGEMENTS: 0

VESTIGES LITHIQUES: 0

AUTRES VESTIGES: 0

ECHANTILLONNAGE

TECHNIQUES: COLLECTE DE SURFACE ET 11 PUIXS DE SONDAGE (50x50 cm)

VESTIGES RECUEILLIS: AUCUN

PRELEVEMENTS: AUCUN

ETAT DU SITE

INTEGRITE: INTACT

NATURE DE LA PERTURBATION: AUCUNE

REMARQUES _____

RECOMMANDATIONS _____

PHOTOS _____

NO. DU PLAN 8604-021



SITE JgEk-2

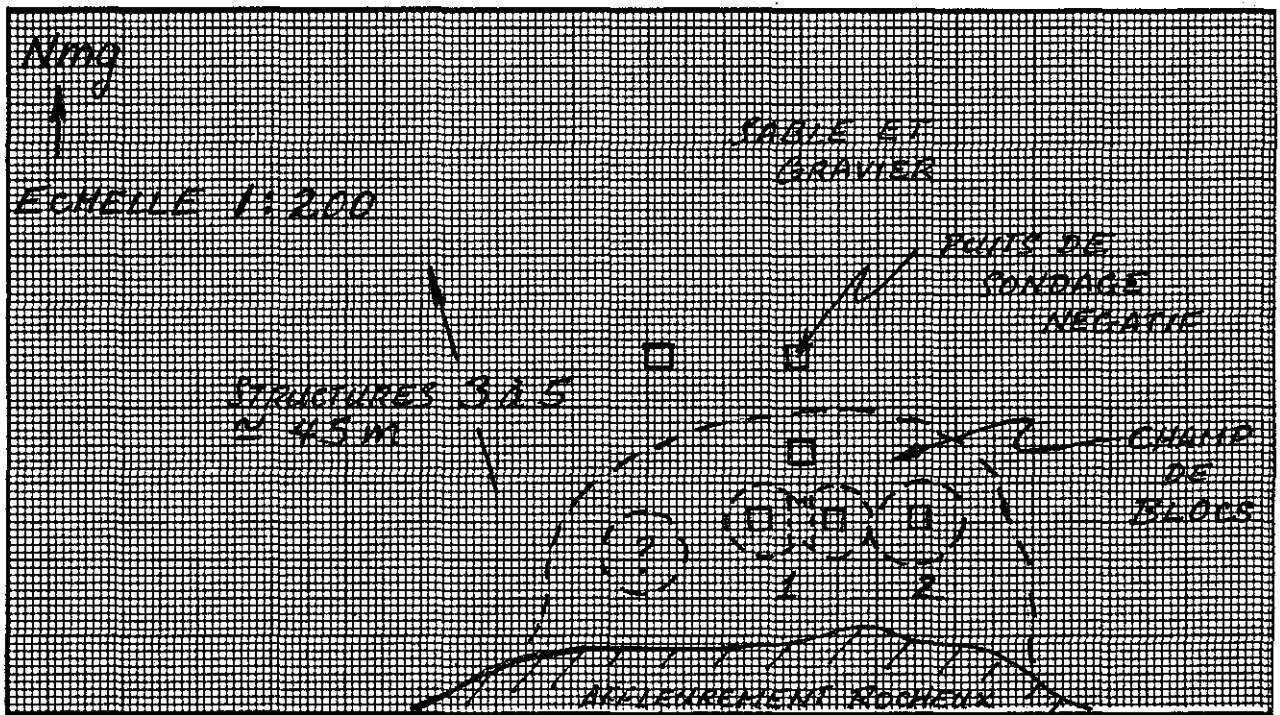
FICHE DESCRIPTIVE DES STRUCTURES D'HABITATION

NO. DE LA STRUCTURE: 1 APPARTENANCE CULTURELLE: PALÉOESQUIMAUE INDÉTERM
TYPE: CERCLE DE TENTE DIMENSIONS INTERNES (m): 3,50 x 2,00
FORME: BILOBÉE ORIENTATION: E-O ETAT: INTACT
DESCRIPTION: POURTOUR COMPOSÉ DE ROCHES

LOCALISATION: EXTRÉMITÉ SUD DU SITE

AMENAGEMENTS INTERNES

TYPE	DIMENSIONS (m)	ORIENTATION
<u>AMÉNAGEMENT AXIAL</u>	<u>1,80 x 0,60</u>	<u>N-S</u>



VESTIGES RECUEILLIS: AUCUN

PRELEVEMENTS: AUCUN

REMARQUES: 2 SONDAGES NÉGATIFS

PHOTOS: C8604-14: 17A, 18A, 19A



Institut Culturel Avataq

SITE JgEk-2


FICHE DESCRIPTIVE DES STRUCTURES D'HABITATION

NO. DE LA STRUCTURE: 2 APPARTENANCE CULTURELLE: PALÉOESQUIMAUE INDÉTERM.
TYPE: CERCLE DE TENTE DIMENSIONS INTERNES (m): 2,80 x 2,30
FORME: OVALE ORIENTATION: NO-SE ETAT: INTACT
DESCRIPTION: POURTOUR COMPOSÉ DE ROCHES

LOCALISATION: EXTRÉMITÉ SUD DU SITE

AMENAGEMENTS INTERNES

TYPE	DIMENSIONS (m)	ORIENTATION
_____	_____	_____
_____	_____	_____
_____	_____	_____
_____	_____	_____



VESTIGES RECUEILLIS: AUCUN

PRELEVEMENTS: AUCUN

REMARQUES: 1 SONDAGE NÉGATIF

PHOTOS: —



Institut Culturel Avataq

SITE JgEk-2

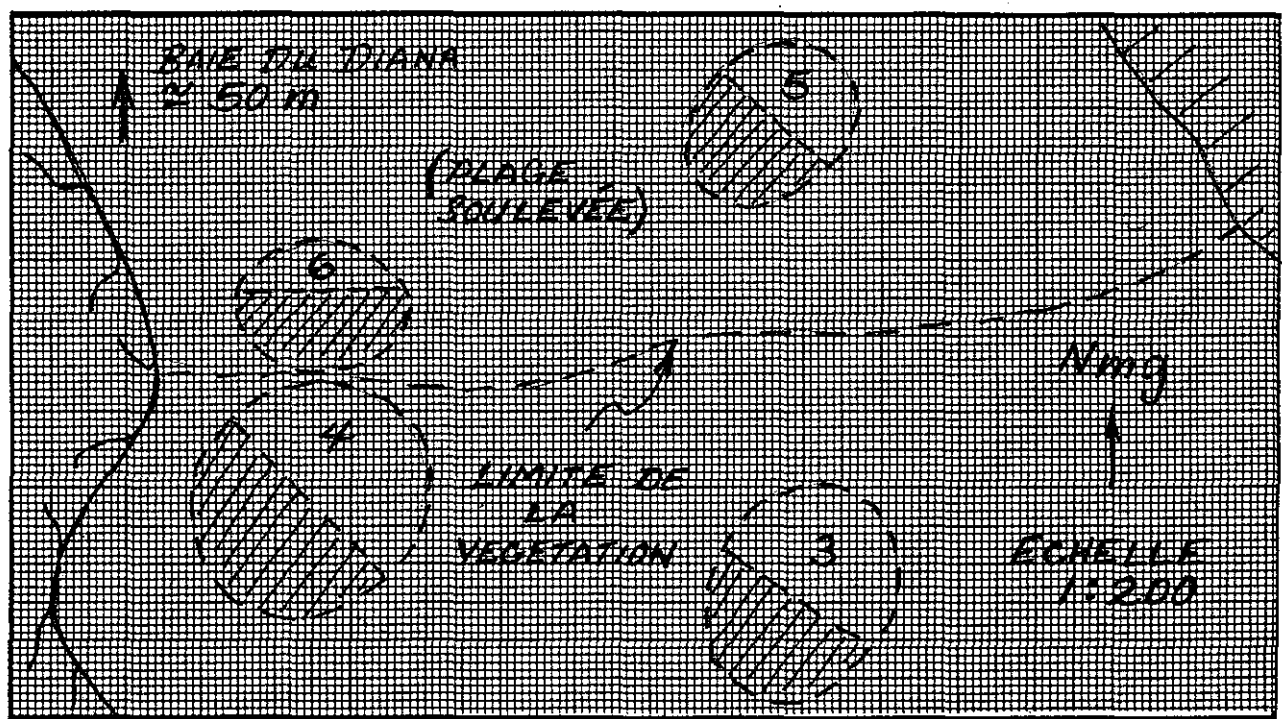
FICHE DESCRIPTIVE DES STRUCTURES D'HABITATION

NO. DE LA STRUCTURE: 3 APPARTENANCE CULTURELLE: NÉOESQUIMAUX INDÉTERMINÉE
 TYPE: CERCLE DE TENTE DIMENSIONS INTERNES (m): 6,00 x 5,00
 FORME: OVALE ORIENTATION: NNE-SSO ETAT: INTACT
 DESCRIPTION: POURTOUR COMPOSÉ DE ROCHES ESPACÉES

LOCALISATION: EXTREMITÉ NORD DU SITE

AMENAGEMENTS INTERNES

TYPE	DIMENSIONS (m)	ORIENTATION
<u>PLATE-FORME</u>	<u>5,00 x 2,70</u>	<u>ONO - ESE</u>



VESTIGES RECUEILLIS: AUCUN

PRELEVEMENTS: AUCUN

REMARQUES: PLATE-FORME DELIMITÉE PAR UN ALIGNEMENT DE ROCHES

PHOTOS: C8604-14: 20A, 21A



SITE JgEK-2

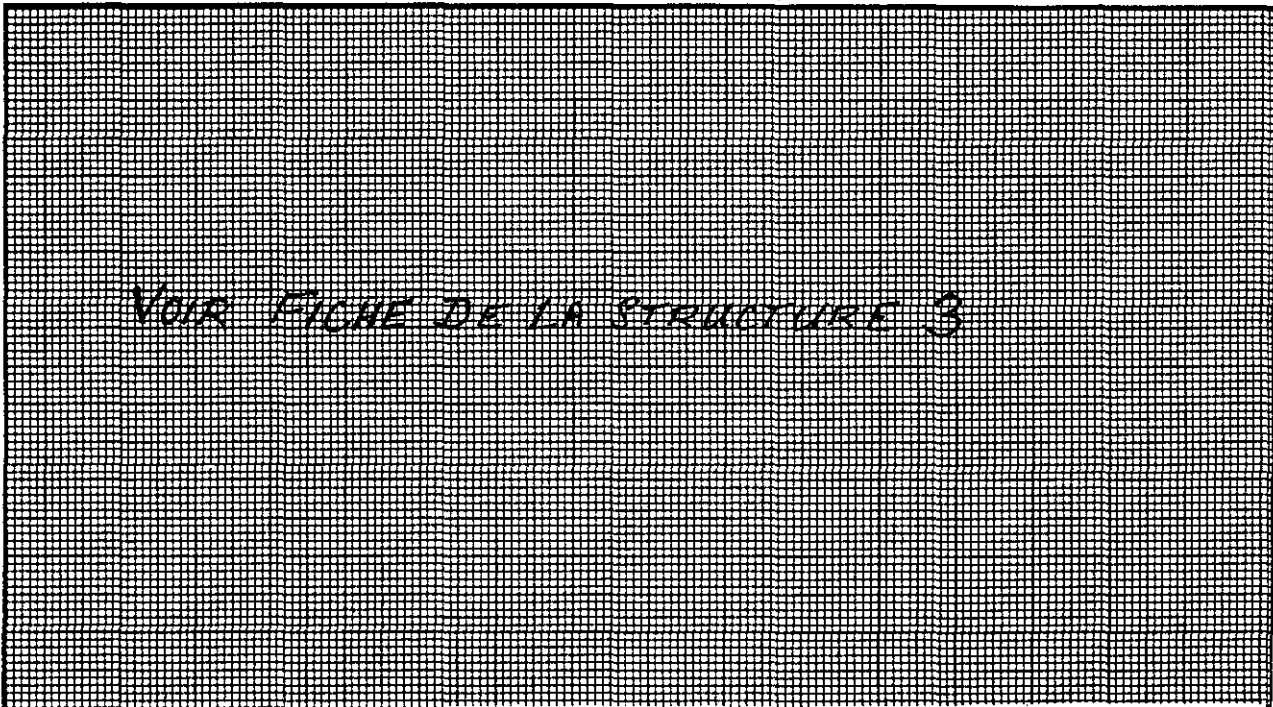
FICHE DESCRIPTIVE DES STRUCTURES D'HABITATION

NO. DE LA STRUCTURE: 4 APPARTENANCE CULTURELLE: NÉOESQUIMAUX INDÉTERMINÉE
TYPE: CERCLE DE TENTE DIMENSIONS INTERNES (m): 6,60 x 6,00
FORME: OVALE ORIENTATION: NE-SO ETAT: INTACT
DESCRIPTION: POURTOUR COMPOSÉ DE ROCHES ESPACÉES

LOCALISATION: EXTRÉMITÉ NORD DU SITE

AMENAGEMENTS INTERNES

TYPE	DIMENSIONS (m)	ORIENTATION
<u>PLATE-FORME</u>	<u>6,00 x 2,70</u>	<u>NO-SE</u>



VESTIGES RECUEILLIS: AUCUN

PRELEVEMENTS: AUCUN

REMARQUES: PLATE-FORME DÉLIMITÉE PAR UN ALIGNEMENT DE ROCHES

PHOTOS: C8604.14: 20A, 21A



Institut Culturel Avataq

SITE JgEk-2

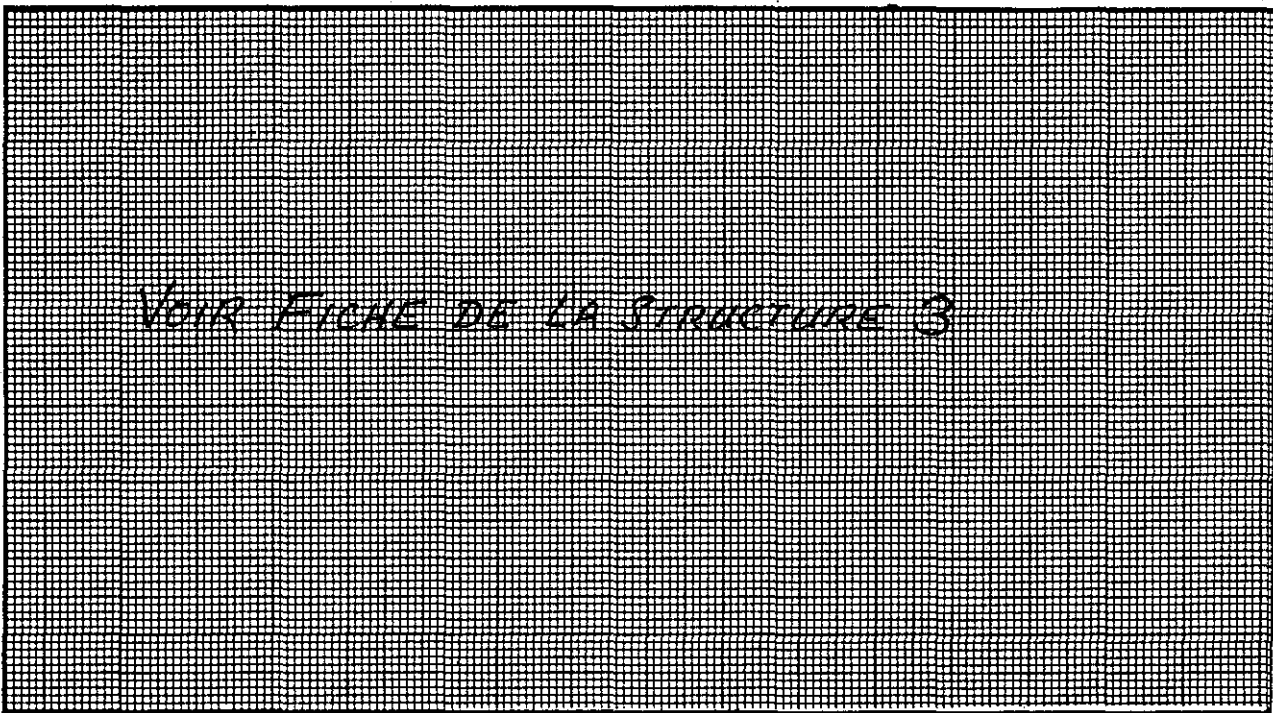
FICHE DESCRIPTIVE DES STRUCTURES D'HABITATION

NO. DE LA STRUCTURE: 5 APPARTENANCE CULTURELLE: NÉOESQUIMAUX INDETERMINÉES
TYPE: CERCLE DE TENTE DIMENSIONS INTERNES (m): 5,00 x 4,00
FORME: OVALE ORIENTATION: NE-SO ETAT: INTACT
DESCRIPTION: POURTOUR COMPOSÉ DE ROCHES ESPACÉES

LOCALISATION: EXTREMITÉ NORD DU SITE

AMENAGEMENTS INTERNES

TYPE	DIMENSIONS (m)	ORIENTATION
<u>PLATE-FORME</u>	<u>4,00 x 2,60</u>	<u>NO-SE</u>



VESTIGES RECUEILLIS: AUCUN

PRELEVEMENTS: AUCUN

REMARQUES: PLATE-FORME DÉLIMITÉE PAR UN ALIGNEMENT DE ROCHES

PHOTOS: —



Institut Culturel Avataq

SITE TqEk-2

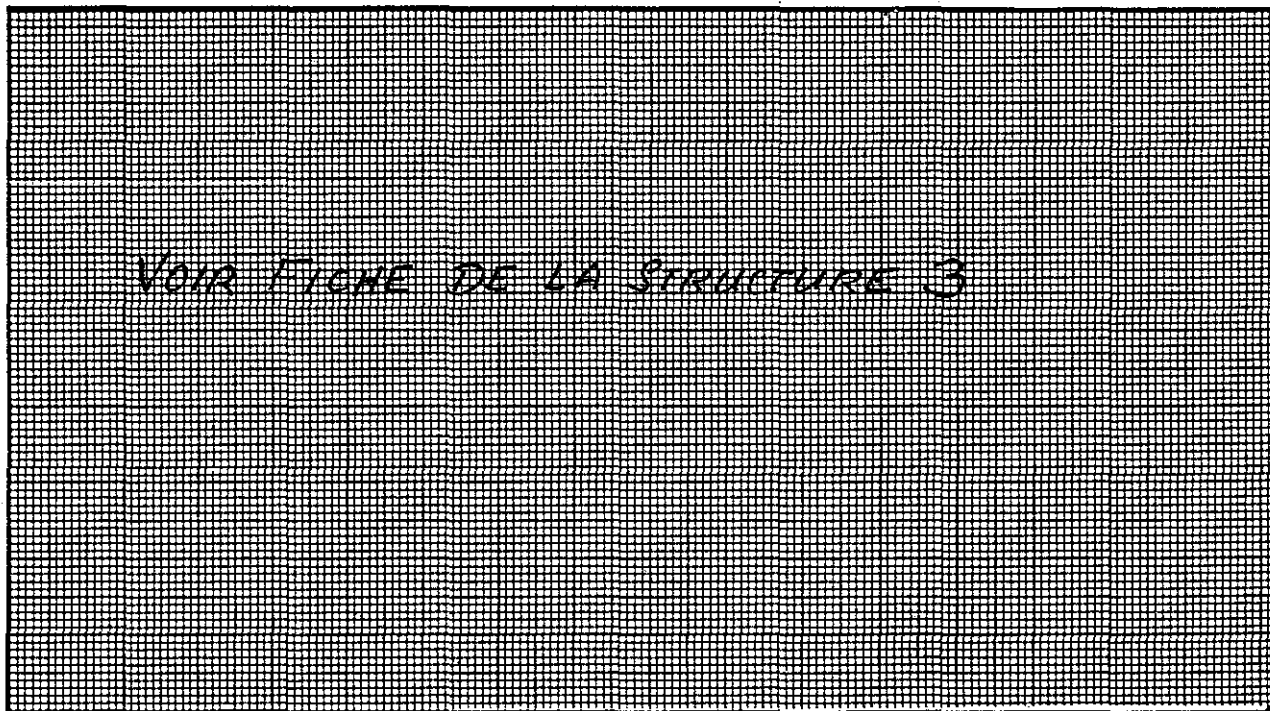
FICHE DESCRIPTIVE DES STRUCTURES D'HABITATION

NO. DE LA STRUCTURE: 6 APPARTENANCE CULTURELLE: NÉOESQUIMAUX INDETERMINÉ
TYPE: CERCLE DE TENTE DIMENSIONS INTERNES (m): 4,10 x 3,00
FORME: OVALE ORIENTATION: E-O ETAT: INTACT
DESCRIPTION: POURTOUR COMPOSÉ DE ROCHES ESPACÉES

LOCALISATION: EXTREMITÉ NORD DU SITE

AMENAGEMENTS INTERNES

TYPE	DIMENSIONS (m)	ORIENTATION
<u>PLATE-FORME</u>	<u>4,10 x 2,10</u>	<u>E-O</u>



VESTIGES RECUEILLIS: AUCUN

PRELEVEMENTS: AUCUN

REMARQUES: PLATE-FORME DÉLIMITÉE PAR UN ALIGNEMENT DE ROCHES

PHOTOS: -



Institut Culturel Avataq